

## VIII. izmjene i dopune **URBANISTIČKOG PLANA UREĐENJA GRADA NOVSKE**

### **PRIJEDLOG PLANA ZA JAVNU RASPRAVU**



Nositelj izrade plana: **Grad Novska**; Trg Dr. Franje Tuđmana 2; 44330 Novska

Gradonačelnica: **Marija Kušmiš**

Stručni izrađivač: **Arhitektonski Atelier 10**; Hebrangova 18; 10000 Zagreb

Broj plana: **2308**

Odgovorna osoba: **Ivan Mucko** ovlašteni arhitekt urbanist A-U 194

Suradnici: Sven Lazić mag.ing.aedif.

Jasna Juraić ovlašteni arhitekt urbanist A-U 71

**ELABORAT PLANA**



SISAČKO MOSLAVAČKA ŽUPANIJA  
GRAD NOVSKA



Naziv prostornog plana:

URBANISTIČKI PLAN UREĐENJA GRADA NOVSKA  
VIII. IZMJENE I DOPUNE

Odluka o izradi plana:  
Službeni vjesnik br. 13/23


Odluka o donošenju plana:  
Službeni vjesnik br. \_\_\_/23

Javna rasprava objavljena:  
\_\_\_\_\_ .2023.

Javni uvid održan:  
od 29.08.2023. do 05.09.2023.

Pečat tijela odgovornog za provođenje javne rasprave:

Odgovorna osoba za provođenje javne rasprave:




Miroslav Kačavenda mag.ing.aedif.

Pravna osoba koja je izradila plan:

Arhitektonski Atelier Deset d.o.o. za arhitekturu i urbanizam Hebrangova 18 Zagreb

Pečat pravne osobe koja je izradila plan:

odgovorna osoba u pravnoj osobi izrađivača plana  
i odgovorni voditelj izrade plana:



Ivan Mucko ovlaštenu arhitekt urbanist A-U 194


Stručni tim u izradi plana:

.....  
Jasna Juračić ovlaštenu arhitekt urbanist A-U 71

.....  
David Cvetko dipl.ing.agr.

Pečat Gradskog vijeća:

Predsjednik Gradskog vijeća:



Ivica Vulić

Istovjetnost prostornog plana s izvornikom ovjerava:

Pečat nadležnog tijela:

.....

## SADRŽAJ ELABORATA:

1. Obrazloženje plana
2. Kartografski prikazi kojima se zamjenjuju kartografski prikazi važećeg plana:

	naziv kartografskog prikaza	mjerilo
1.	KORIŠTENJE I NAMJENA POVRŠINA	1 : 5000
2.1.	PROMETNA MREŽA	1 : 5000
2.2.a	ELEKTROENERGETSKA MREŽA	1 : 5000
2.2.b	MREŽA ELEKTRONIČKIH KOMUNIKACIJA	1 : 5000
2.3.	PLINOVODNA MREŽA	1 : 5000
2.4.	VODOVODNA MREŽA	1 : 5000
2.5.	MREŽA ODVODNJE OTPADNIH I OBORINSKIH VODA	1 : 5000
3.	UVJETI KORIŠTENJA, UREĐENJA I ZAŠTITE PROSTORA	1 : 5000
4.	NAČIN I UVJETI GRADNJE	1 : 5000

3. Prijedlog Odluke o donošenju VIII. izmjena i dopuna odluke o donošenju Urbanističkog plana uređenja Grada Novska

4. Imenovanje odgovornog voditelja izrade nacrtu Plana i podaci o tvrtki izrađivača

## Sadržaj

Odluka o izradi Plana.....	2
Obrazloženje izmjena i dopuna Plana.....	2
1. Izmjene na kartografskom prikazu broj 1. Namjena površina .....	2
2. Izmjene na kartografskom prikazu broj 2.1. Prometna mreža.....	5
3. Izmjene na kartografskima prikazima infrastrukturnih sustava.....	5
4. Izmjene u odredbama za provođenje plana.....	5
Zahtjevi javnopravnih tijela.....	6

## **Odluka o izradi Plana**

Izrada VIII. izmjena i dopuna Urbanističkog plana uređenja Grada Novske (u daljnjem tekstu: Plan) započeta je donošenjem odluke o izradi na sjednici Gradskog vijeća održanoj 28. veljače 2023.

Odlukom su određeni sljedeći ciljevi i programska polazišta Plana:

[korekcija kartografskih prikaza u skladu s izmjenama namjene zemljišta](#)

[korekcija i usklađenje odredbi za provođenje Plana](#)

## **Obrazloženje izmjena i dopuna Plana**

Urbanistički plan uređenja Grada Novske izrađivan je u razdoblju od 2004. do 2007. godine te je u proteklih 15 godina mijenjan u 7 navrata. No i nakon tih 7 izmjena i dopuna konstantno se pojavljuju potrebe za izmjenama manjeg opsega koje se u pravilu odnose na promjenu namjene pojedinih površina. Promjena namjene površine se u pravilu reflektira i na planiranu prometnu mrežu a u nekim slučajevima i na planirane infrastrukturne mreže. U obrazloženju ćemo navesti i detaljnije opisati promjene na kartografskom prikazu namjene površina a potom i njihovu eventualnu refleksiju na drugi kartografskim prikazima.

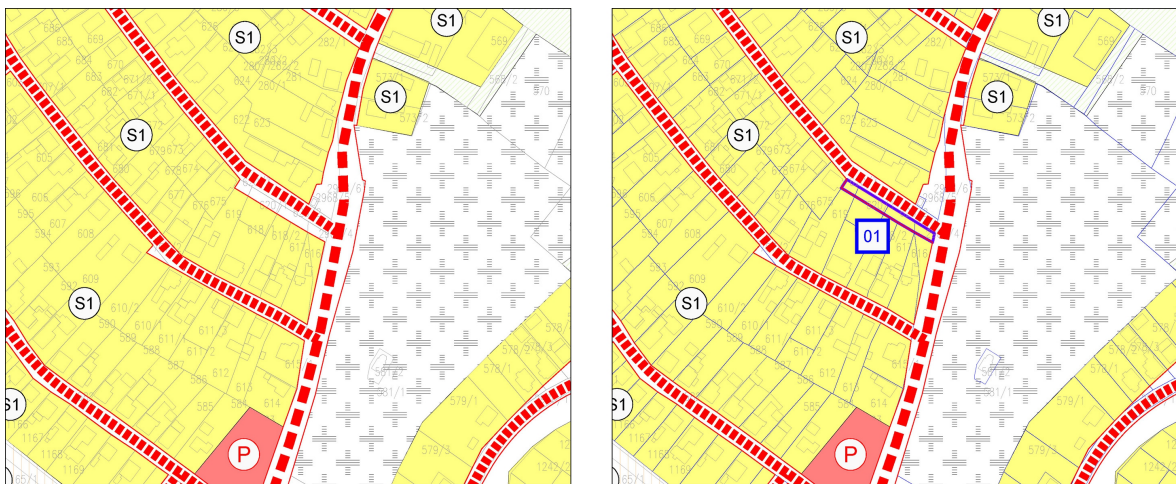
### **1. Izmjene na kartografskom prikazu broj 1. Namjena površina**

Ovim izmjenama i dopunama UPU obuhvaćeno je sljedeće:

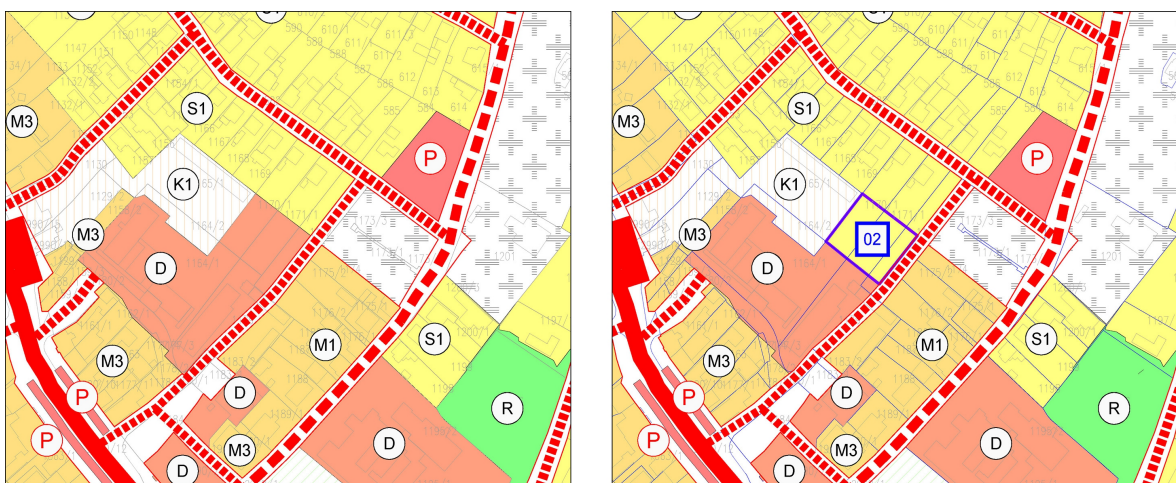
1. Promjena namjene k.č.br. 620/1, 620/2, 620/3 i dijela k.č.br. 2968/4 iz javne prometne površine u stambenu namjenu (S1)
2. Promjena namjene dijela k.č.br. 1170/1, 1171/1 i 1172 iz javne (D) u stambenu namjenu (S1)
3. Ukidanje prometnice koja je planirana na dijelovima k.č.br. 1080, 1078/2, 1077, 1076, 1061, 1063/2 i 1065/2 i promjena namjene iz javne prometne površine u mješovitu namjenu (M1)

U nastavku su dana detaljnija obrazloženja prethodno popisanih promjena i grafički prikaz stanja u važećem planu i stanja nakon ovih izmjena i dopuna.

1. Promjena namjene k.č.br. 620/1, 620/2, 620/3 i dijela k.č.br. 2968/4 iz javne prometne površine u stambenu namjenu (S1). Navedene čestice se nalaze u ulici Ljudevita Posavskog neposredno prije njenog spoja na ulicu Adalberta Knoppa. Čestice su male površine i trebale su poslužiti proširenju ulice. S obzirom na to da takvo proširenje na ovom mjestu nije potrebno zaključeno je da je se iste mogu objediniti sa česticama stambene namjene u ulici Lj. Posavskog.



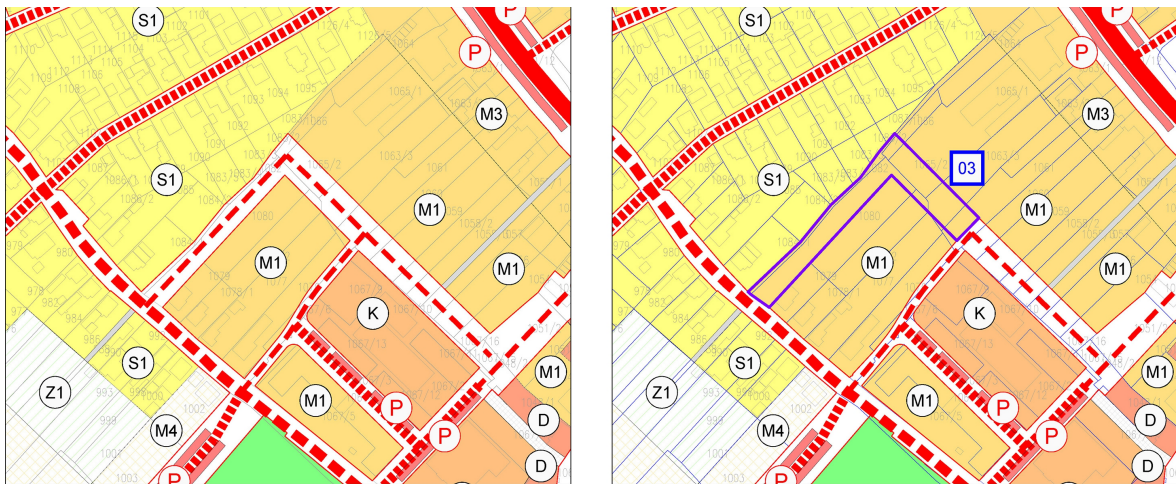
2. Promjena namjene dijela k.č.br. 1170/1, 1171/1 i 1172 iz javne (D) u stambenu namjenu (S1) inicirana je zahtjevom jednog od vlasnika navedenih čestica.



Riječ je o privatnim okućnicama koje su planirane za javnu namjenu odnosno proširenje Doma Zdravlja. S obzirom da Dom Zdravlja nema namjere, potrebe,

planova niti financijskih mogućnosti za proširenje te na činjenicu da bi za izgradnju takvog proširenja Doma trebalo izgraditi i dio prometnice između Zagrebačke ulice i ulice Antuna Mihanovića duljine oko 120 m te ukloniti postojeći pomoćni objekt u kojemu su smještene garaže ocijenjeno je da je zahtjev vlasnika opravdan.

3. Ukidanje prometnice na dijelovima k.č.br. 1080, 1078/2, 1077, 1076, 1061, 1063/2 i 1065/2 i promjena namjene iz javne prometne površine u mješovitu namjenu (M1)



Prometnica planirana sa sjeverne strane tržnice u važećem se planu nastavlja dalje prema sjeveroistoku i spaja na Radničku ulicu. Time se namjeravalo omogućiti formiranje čestica mješovite namjene koje bi se priključivale na planiranu ulicu. Za novu ulicu planom je rezerviran zemljišni pojas širine 20 m. Ukupna površina zemljišta rezerviranog za prometnicu iznosi oko 3.000 m<sup>2</sup> a ukupna površina mješovite namjene koja je tom ulicom omeđena je oko 7.000 m<sup>2</sup>. Taj je odnos vrlo nepovoljan za bilo kakav poduzetnički poduhvat. Ukidanjem prometnice formirana je površina mješovite namjene površine približno 1 ha na kojoj će se najvjerojatnije realizirati jedinstveni zahvat u prostoru (višestambena zgrada) koji će se prometno priključiti na Radničku ulicu.

## 2. Izmjene na kartografskom prikazu broj 2.1. Prometna mreža

Izmjene na kartografskom prikazu prometne mreže su posljedice izmjena namjene površina koje su u prethodnom pregledu označene brojevima 1 i 3.

## 3. Izmjene na kartografskom prikazu broj 2.2.a Elektroenergetska mreža

Na kartografskom prikazu elektroenergetske mreže prikazano je premještanje trafo stanice Novska 32. Postojeća TS se nalazi na površini na kojoj je planirana i projektirana izgradnja Doma za starije. Premjestit će se na površinu u javnom korištenju sjeveroistočno od postojeće lokacije.



## 4. Izmjene na ostalim kartografskima prikazima infrastrukturnih sustava

Izmjena namjene površina koja je u prethodnom pregledu označena brojem 3 (mješovita namjena s oznakom M1) manifestira se na kartografskom prikazu prometne mreže a onda posljedično i na svim kartografskim prikazima infrastrukturnih sustava koji se zbog toga moraju zamijeniti novima iako na njima nema drugih suštinskih izmjena.

## 5. Izmjene u odredbama za provođenje plana

U odredbama za provođenje ovim izmjenama plana nisu unesene nikakve izmjene.



## Zahtjevi javnopravnih tijela

Sukladno Zakonu o prostornom uređenju javnopravnim tijelima je 5. svibnja 2023. upućen poziv za dostavljanje zahtjeva za izradu plana. Temeljem poziva očitovanja su dostavila sljedeća javnopravna tijela:

- Sisačko - moslavačka županija, Upravni odjel za zaštitu okoliša
- HEP ODS Elektra Križ
- Hrvatska agencija za mrežne djelatnosti

Upravni odjel za zaštitu okoliša u svom je očitovanju naveo da nema zahtjeva za izradu Plana.

Hep ODS Elektra Križ dostavila je podatke o postojećim i planiranim objektima u digitalnom formatu koji su identični podacima koji su dostavljeni za VII. izmjene i dopune UPU izrađene 2022. godine te nije potrebe za njihovim unošenjem u plan.

U očitovanju HEP-a se navodi i sljedeće:

*Za potrebe elektroopskrbe zahvaćene VIII. izmjenama i dopunama Urbanističkog plana uređenja Grada Novske potrebno je planirati katastarsku česticu dimenzija 7.5 m \* 7.5 m u neposrednoj blizini prometnice ukoliko se i dalje ostaje pri odluci da postojeća trafostanica Novska 32 - Hotel staklena i njeni priključni dalekovodi moraju biti izmješteni zbog izgradnje staračkog doma.*

Urbanističkim planom uređenja ne planira se parcelacija zemljišta! Izmještanja TS Novska 32 prikazano je na kartografskom prikazu 2.2.a.

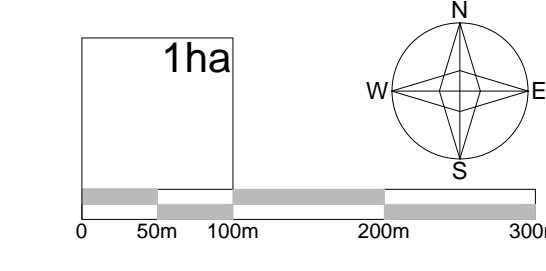
U važećem UPU u članku 8. stavku 3. odredbi za provođenje navedena je odredba sukladno kojoj za gradnju TS na javnoj površini nije potrebno niti formirati katastarsku česticu:

*Kod gradnje građevina javne namjene: dnevnog centra i doma za starije osobe na k.č.br. 1185 k.o. Novska umjesto postojeće trafostanice 10(20)/0,4 kV Novska 32 - Staklena treba planirati novu trafostanicu smještenu na izdvojenoj katastarskoj*

*čestici dimenzija 7,5\*7,5 m ili na javnoj površini. U slučaju smještaja nove trafostanice na javnoj površini nije potrebno formiranje izdvojene katastarske čestice.*

Hrvatska agencija za mrežne djelatnosti (HAKOM) je u očitovanju na prijedlog VI. izmjena i dopuna UPU, koje su, kao i VII. izmjene UPU, izrađene 2022. godine, uputila primjedbu na stavak 5. članka 37. Odredbi za provođenje plana. Slijedom te primjedbe stavak 5. članka 37. u cijelosti je izmijenjen sukladno prijedlogu agencije prilikom tih VI. izmjena i dopuna UPU.

S obzirom na to da su zahtjevi koje je agencija uputila identični onima koji su već riješeni VI. izmjenama UPU ovom prilikom nije bilo potrebe za ikakvim izmjenama.



**VIII. izmjene i dopune UPU**

- redni broj izmjene**
- Promjena namjene k.č.br. 620/1, 620/2, 620/3 i dijela k.č.br. 2966/4 iz javne prometne površine u stambenu namjenu (S1)
  - Promjena namjene dijela k.č.br. 1170/1, 1171/1 i 1172 iz javne (D) u stambenu namjenu (S1)
  - Ukladanje prometnice koja je planirana na dijelovima k.č.br. 1080, 1078/2, 1077, 1076, 1061, 1063/2 i 1065/2 i promjena namjene iz javne prometne površine u mješovitu namjenu (M1)

- GRANICA OBUHVATA UPU**
- RAZVOJ I UREĐENJE NASELJA**
- postojeće
  - planirano
  - S1 i S2 - STAMBENA NAMJENA KOMUNALNO OPREMLJENA
  - S3 - STAMBENA NAMJENA KOMUNALNO NEOPREMLJENA
  - M1 - MJEŠOVITA NAMJENA VIŠE GUSTOĆE
  - M2 - MJEŠOVITA NAMJENA NIŽE GUSTOĆE
  - M3 - MJEŠOVITA NAMJENA U OBUHVATU POVIJESNE CJELINE
  - M4 - MJEŠOVITA NAMJENA U PROSTORU SIREDNJA
  - JAVNA I DRUŠTVENA NAMJENA
  - GOSPODARSKA NAMJENA-PROIZVODNA
  - GOSPODARSKA NAMJENA-CENTAR GAMING INDUSTRIJE
  - GOSPODARSKA NAMJENA-POSLOVNA
  - GOSPODARSKA NAMJENA-UGOSTITELJSKO TURISTIČKA
  - SPORTSKO REKREACIJSKA NAMJENA
  - JAVNE ZELENE POVRŠINE
  - ZASTITNE ZELENE POVRŠINE
  - POVRŠINE INFRASTRUKTURNIH SUSTAVA
  - GROBLJE
- INFRASTRUKTURNI KORIDORI**
- KORIDOR 35KV I 110KV DALEKOVODA - GRADNJA PREMA POSEBNIM UVJETIMA NADLEŽNOG DISTRIBUTERA

- PROMET**
- CESTOVNI PROMET**
- A3 - AUTOCESTA
  - D.47 - DRŽAVNA CESTA
  - Z.2282 - ŽUPANIJSKA CESTA
  - GLAVNE MJESNE ULICE
  - SABIRNE ULICE
  - OSTALE ULICE
  - MOGUĆI ILI ALTERNATIVNI KORIDOR (TRASA) CESTA
  - GRANICA KORIDORA CESTE
  - RASKRŠĆE CESTA U DVJUE RAZINE
  - NADVOŽNJAK
  - PODHODNIK
  - PJEŠAČKO BIKLIŠTIČKI NATHODNIK
  - AUTOBUSNI KOLODVOR
  - STAJALIŠTE AUTOBUSA
  - JAVNI PARKING
  - BENZINSKA POSTAJA
  - KAMIONSKI TERMINAL
  - PJEŠAČKE POVRŠINE
- ŽELJEZNIČKI PROMET**
- BRZA TRANSEUROPSKA ŽELJEZNIČKA PRUGA (KORIDOR / TRASA)
  - ŽELJEZNIČKA PRUGA ZA POSEBAN PROMET
  - GRANICA KORIDORA ŽELJEZNIČKE PRUGE
  - ŽELJEZNIČKI KOLODVOR
  - CESTOVNI PRIJELAZ U JEDNOJ RAZINI
  - CESTOVNI PRIJELAZ U DVJUE RAZINE
- ZRAČNI PROMET**
- HELIODROM
- ODLAGANJE OTPADA**
- GRADEVINA ZA BILOŠKU I TERMIČKU OBRADU OTPADA

**SISAČKO MOSLAVAČKA ŽUPANIJA**  
**GRAD NOVSKA**

Naziv prostornog plana:  
**URBANISTIČKI PLAN UREĐENJA GRADA NOVSKA VIII. IZMJENE I DOPUNE**

Naziv kartografskog prikaza:  
**KORIŠTENJE I NAMJENA POVRŠINA**

Broj kartografskog prikaza: **1.**      Mjerilo kartografskog prikaza: **1 : 5000**

Odobila o izradi plana:      Datum o izradi plana:  
Službeni vjesnik br. 13/23      Službeni vjesnik br. 23

Javna rasprava objavljena:      Javni uvid odbran:  
od 29.08.2023. do 09.09.2023.

Početak tjela odgovornog za provođenje javne rasprave:      Odgovorna osoba za provođenje javne rasprave:

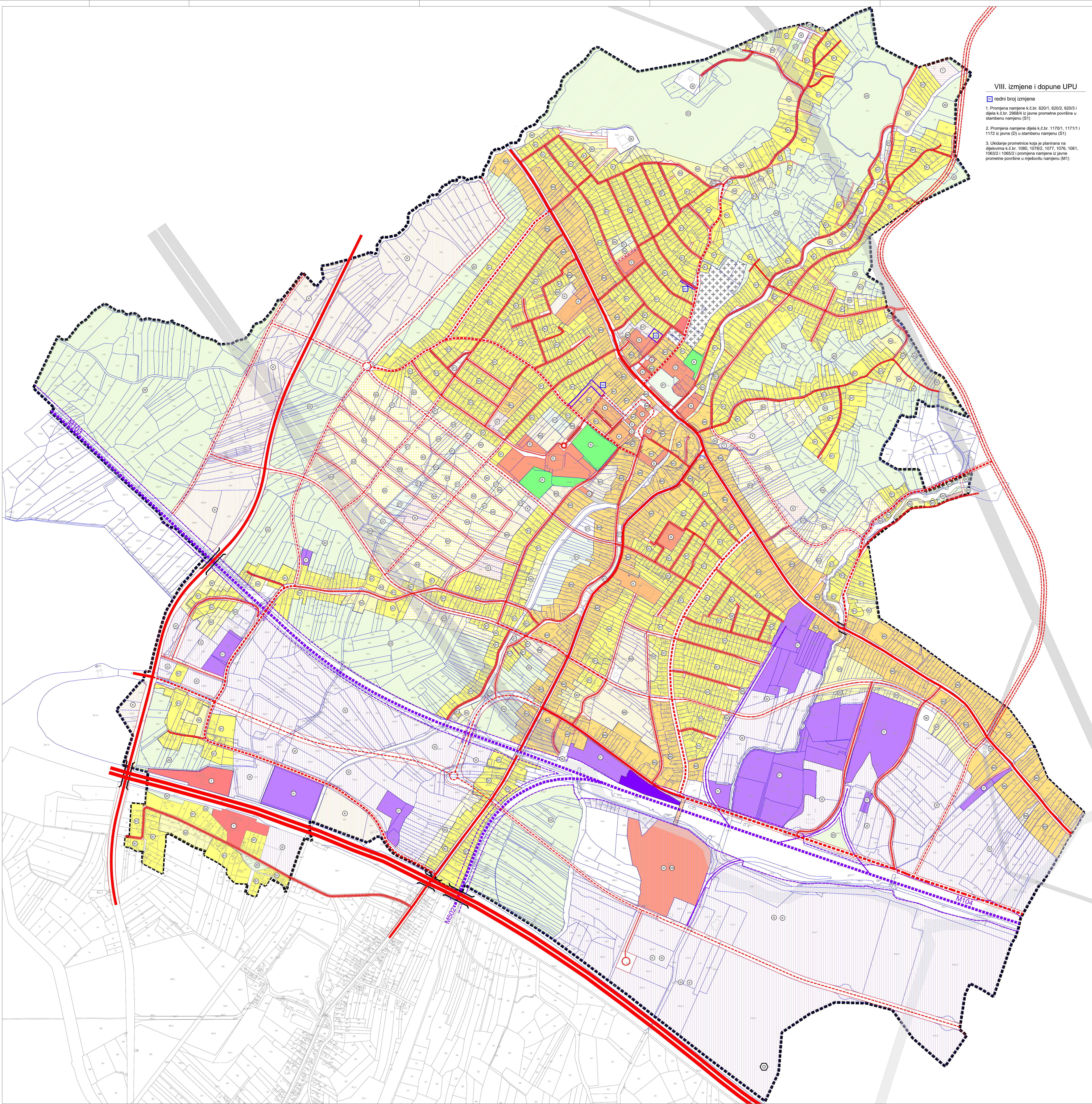
Pravna osoba koja je izradila plan:  
**Arhitektonski Atelier DEŠET d.o.o. u ulici Matije Gupca 18 Zagreb**

Početak pravne osobe koja je izradila plan:      Odgovorna osoba u pravnoj osobi izradivača plana i odgovorni voditelj izrade plana:

Stuđini tim u izradi plana:      Javna rasprava održana:      Predsjednik Gradskog vijeća:

Javna rasprava održana:      Javni uvid odbran:      Mica Vučić

Istovjetnost prištornog plana s izvornikom odobrava:      Početak nadležnog tijela:



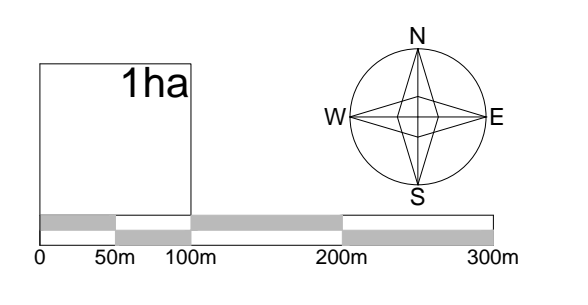


VIII. izmjene i dopune UPU

redni broj izmjene

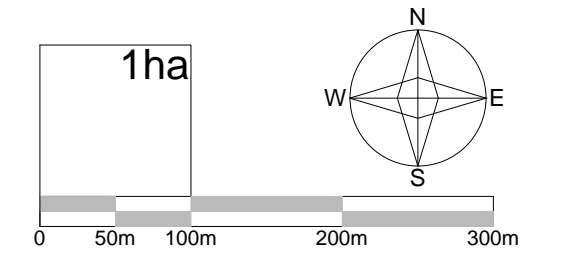
1. Ukidanje statusa javne prometne površine za k.č.br. 620/1, 620/2, 620/3 i dio k.č.br. 2968/4 zbog promjene u stambenu namjenu (S1)

3. Ukidanje statusa javne prometne površine na dijelovima k.č.br. 1050, 1075/2, 1077, 1079, 1081, 1083/2 i 1065/2 zbog promjene u mješovitu namjenu (M1)



- GRANICA OBUHVATA UPU**
- PROMET**
- CESTOVNI PROMET**
- |           |           |   |
|-----------|-----------|---|
| postojeće | planirano |   |
|           |           | AUTOCESTA                                     |
|           |           | DRŽAVNA CESTA                                 |
|           |           | ŽUPANIJSKA CESTA                              |
|           |           | GLAVNE MJESNE ULICE                           |
|           |           | SABIRNE ULICE                                 |
|           |           | OSTALE ULICE                                  |
|           |           | MOGUĆI ILI ALTERNATIVNI KORIDOR (TRASA) CESTA |
|           |           | GRANICA KORIDORA CESTE                        |
|           |           | RASKRŠJE CESTA U DVIJE RAZINE                 |
|           |           | NADVOŽNJAK                                    |
|           |           | PODHODNIK                                     |
|           |           | PJEŠAČKO BICIKLISTIČKI NATHODNIK              |
|           |           | AUTOBUSNI KOLODVOR                            |
- 
- |  |                     |
|--|---------------------|
|  | STAJALIŠTE AUTOBUSA |
|  | JAVNI PARKING       |
|  | BENZINSKA POSTAJA   |
|  | KAMIONSKI TERMINAL  |
|  | PJEŠAČKE POVRŠINE   |
- ŽELJEZNIČKI PROMET**
- |  |  |
|--|--|
|  | BRZA TRANSEUROPSKA ŽELJEZNIČKA PRUGA (KORIDOR / TRASA) |
|  | ŽELJEZNIČKA PRUGA ZA POSEBAN PROMET                    |
|  | GRANICA KORIDORA ŽELJEZNIČKE PRUGE                     |
|  | ŽELJEZNIČKI KOLODVOR                                   |
|  | CESTOVNI PRIJELAZ U JEDNOJ RAZINI                      |
|  | CESTOVNI PRIJELAZ U DVIJE RAZINE                       |
- ZRAČNI PROMET**
- |  |           |
|--|-----------|
|  | HELIODROM |
|--|-----------|

<p>SISAČKO MOSLAVAČKA ŽUPANIJA GRAD NOVSKA</p>	
Naziv prostornog plana: <b>URBANISTIČKI PLAN UREĐENJA GRADA NOVSKA VIII. IZMJENE I DOPUNE</b>	
<b>PROMETNA MREŽA</b>	
Broj kartografskog prikaza: <b>2.1.</b> <small>Odluka o izradi plana: Službeni vjesnik br. 13/23</small>	Mjerilo kartografskog prikaza: <b>1 : 5000</b> <small>Odluka o izradi plana: Službeni vjesnik br. 13/23</small>
Javna rasprava objavljena: 2023. <small>Javni uvid odbran: od 29.08.2023. do 09.09.2023.</small>	Odgovorna osoba za provođenje javne rasprave:  <small>Miroslav Kačavenda mag.ing.aedif.</small>
Pravna osoba koja je izradila plan: <b>Arhitektonski Atelier Debet d.o.o. ul. Matije Gupca 18 Zagreb</b>	
Pečat pravne osobe koja je izradila plan: 	Odgovorna osoba u pravnoj osobi izradivača plana i odgovorni voditelj izrade plana:  <small>Ivan Mucko ovlaštenik arhitekt urbanist A-U 194</small>
Studij tim u izradi plana: Javna osoba: ovlašten arhitekt urbanist A-U 71: <b>Sven Lazić baoc.ing.aedif.</b> Pečat Gradskog vijeća:	
Predsjednik Gradskog vijeća:  <small>Mica Vučić</small>	
Istovjetnost prištornog plana s izvornikom:	Pečat nadležnog tijela:




- GRANICA OBUHVATA UPU
- ELEKTROENERGETSKA MREŽA**  
TRANSFORMATORSKA I RASKLOPNA POSTROJENJA
- postojeće    planirano
- planirana TS 110kV Novaška
  - EVP 110/25 kV Novaška
  - TS 10/20/0,4 kV
- ELEKTROPRIJENOSNI UREĐAJI (podaci i trase HOPS i HEP ODS Elektra Kriz)**
- DALEKOVOD 110 kV i 2x110 kV
  - DALEKOVOD 35 kV
  - DALEKOVOD 10 kV
  - KABELSKI VOD 2x110 kV
  - KABELSKI VOD 35 kV
  - KABELSKI VOD 10 kV
  - TS 10/20/0,4 kV
- ELEKTROPRIJENOSNI UREĐAJI (trase iz UPU Novaška)**
- DALEKOVOD 10 kV
  - KABELSKI VOD 10 kV
  - TS 10/20/0,4 kV

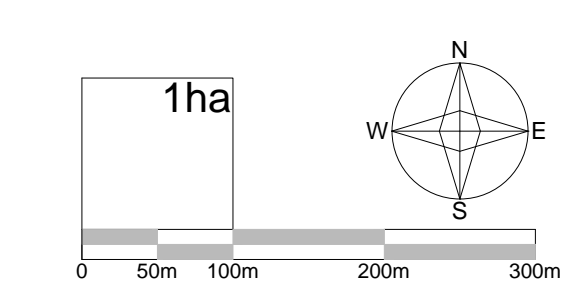
planirani KB 2x110 kV  
EVP Novaška - planirana TS Novaška

planirana TS  
110kV Novaška

planirani priključni  
DV 2x110 kV  
planirana TS Novaška  
- DV 110 kV TS  
Međurić - Nova  
Gradiška






planirani DV 110 kV  
planirana TS Novaška - TS Dubica - TS Sunja

 <p>SISAČKO MOSLAVAČKA ŽUPANIJA <b>GRAD NOVAŠKA</b></p>	
Naziv pristornog plana: <b>URBANISTIČKI PLAN UREĐENJA GRADA NOVAŠKA VIII. IZMJENE I DOPUNE</b>	
Naziv kartografskog prikaza: <b>ELEKTROENERGETSKA MREŽA</b>	
Broj kartografskog prikaza: <b>2.2.a</b>	Mjerilo kartografskog prikaza: <b>1 : 5000</b>
Odluka o izradi plana: Službeni vjesnik br. 13/23	Odluka o izmjenama i dopunama: Službeni vjesnik br. 23/23
Javna rasprava objavljena: 2023	Javni uvid odbran: od 29.08.2023. do 05.09.2023.
Početnik tijela odgovornog za provođenje javne rasprave:	Odgovorna osoba za provođenje javne rasprave:
Pravna osoba koja je izradila plan: <b>Arhitektonski Atelier Debet d.o.o. ul. Matije Gupca 18 Zagreb</b>	
Početnik pravne osobe koja je izradila plan:	Odgovorna osoba u pravnoj osobi izradivača plana i odgovorni voditelj izrade plana:
Studij im u izradi plana:	
Javna jurisdikcija ovlaštenih arhitekata A-U 71	Sviem Lazib baco mg.aedif.
Početnik Gradskog vijeća:	Predsjednik Gradskog vijeća:
Istovjetnost pristornog plana s izvornikom objavio:	
Početnik nadležnog tijela:	



■■■■■ GRANICA OBUHVATA UPU

TELEKOMUNIKACIJSKA MREŽA



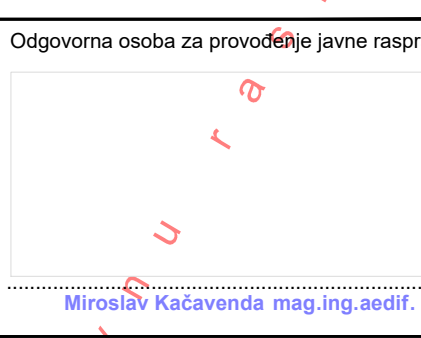
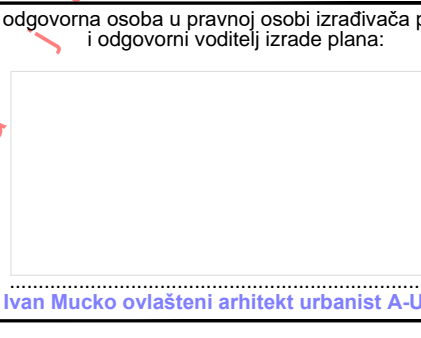

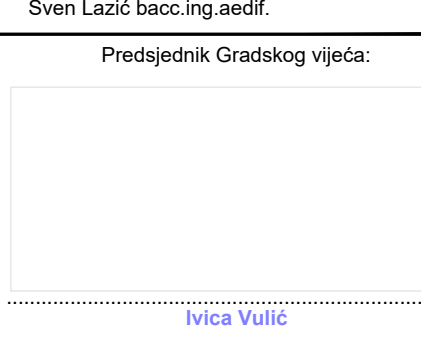
-  PODRUČNA TELEFONSKA CENTRALA
-  BAZNA STANICA MOBILNE TELEFONIJE
- VODOVI I KANALI
  -  MEĐUNARODNI - PODZEMNI ILI PODMORSKI VODOVI I KANALI
  -  MAGISTRALNI VODOVI I KANALI
  -  KORISNIČKI I SPOJNI VODOVI I KANALI

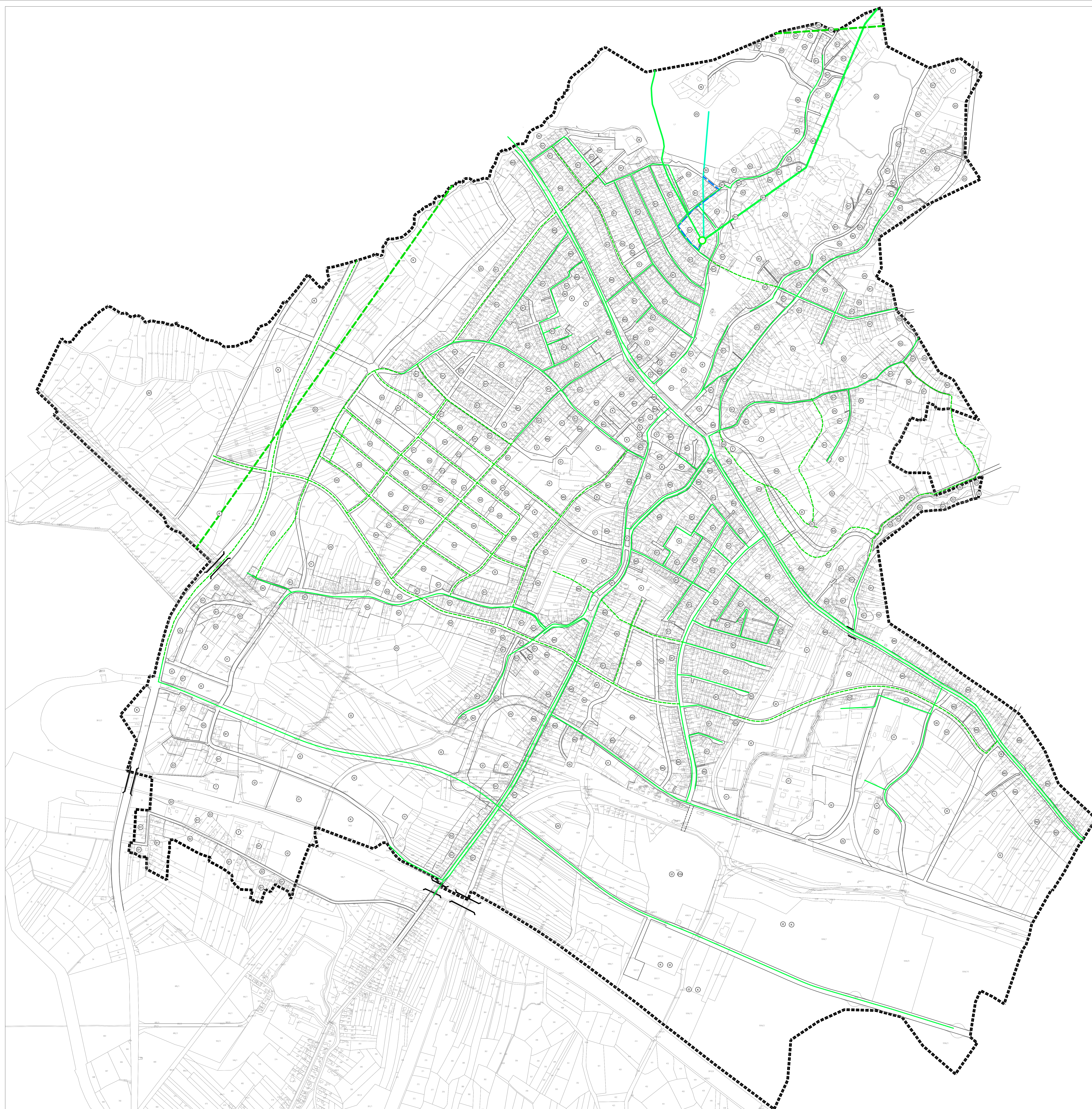
POŠTANSKA MREŽA

-  JEDINICA POŠTANSKE MREŽE

RADIO I TV SUSTAV VEZA

-  TV PRETVARAČ

 <b>SISAČKO MOSLAVAČKA ŽUPANIJA</b> <b>GRAD NOVSKA</b> 	
Naziv pristornog plana: <b>URBANISTIČKI PLAN UREĐENJA GRADA NOVSKA</b> <small>VIII. IZMJENE I DOPUNE</small>	
Naziv kartografskog prikaza: <b>MREŽA ELEKTRONIČKIH KOMUNIKACIJA</b>	
Broj kartografskog prikaza: <b>2.2.b</b>	Mjerilo kartografskog prikaza: <b>1 : 5000</b>
<small>Osloba u skladu s planom:</small> Službeni vjesnik br. 13/23	<small>Osloba u skladu s planom:</small> Službeni vjesnik br. 23/23
Javna rasprava objavljena: 2023	Javni uvid odbran: od 29.08.2023. do 09.09.2023.
Pečat tijela odgovornog za provođenje javne rasprave:	Odgovorna osoba za provođenje javne rasprave:  <small>Miroslav Kačavenda mag.ing.aedif.</small>
Pravna osoba koja je izradila plan: <b>Arhitektonski Atelier Debet d.o.o. u suradnji s Inženjerskom 18 Zagreb</b>	
Pečat pravne osobe koja je izradila plan:	Odgovorna osoba u pravnoj osobi izradivača plana i odgovorni voditelj izrade plana:  <small>Ivan Mucko ovlašten arhitekt urbanist A-U 194</small>
Studij im u izradi plana:	
Javna jurac ovlašten arhitekt urbanist A-U 71	Sven Lazić bac.ing.aedif.
Pečat Gradskog vijeća:	Predsjednik Gradskog vijeća:
	 <small>Mica Vučić</small>
Istovjetnost pristornog plana s izvornikom potvrđiva:	Pečat nadležnog tijela:



1ha

0 50m 100m 200m 300m

N  
W E  
S

■■■■■ GRANICA OBLUHVATA UPU

**PLINOOPSKRBNNA MREŽA**

postojeće    planirano

— — — — — MAGISTRALNI PLINOVOOD ZA MEĐUNARODNI TRANSPORT

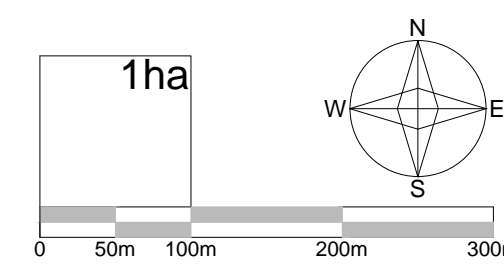
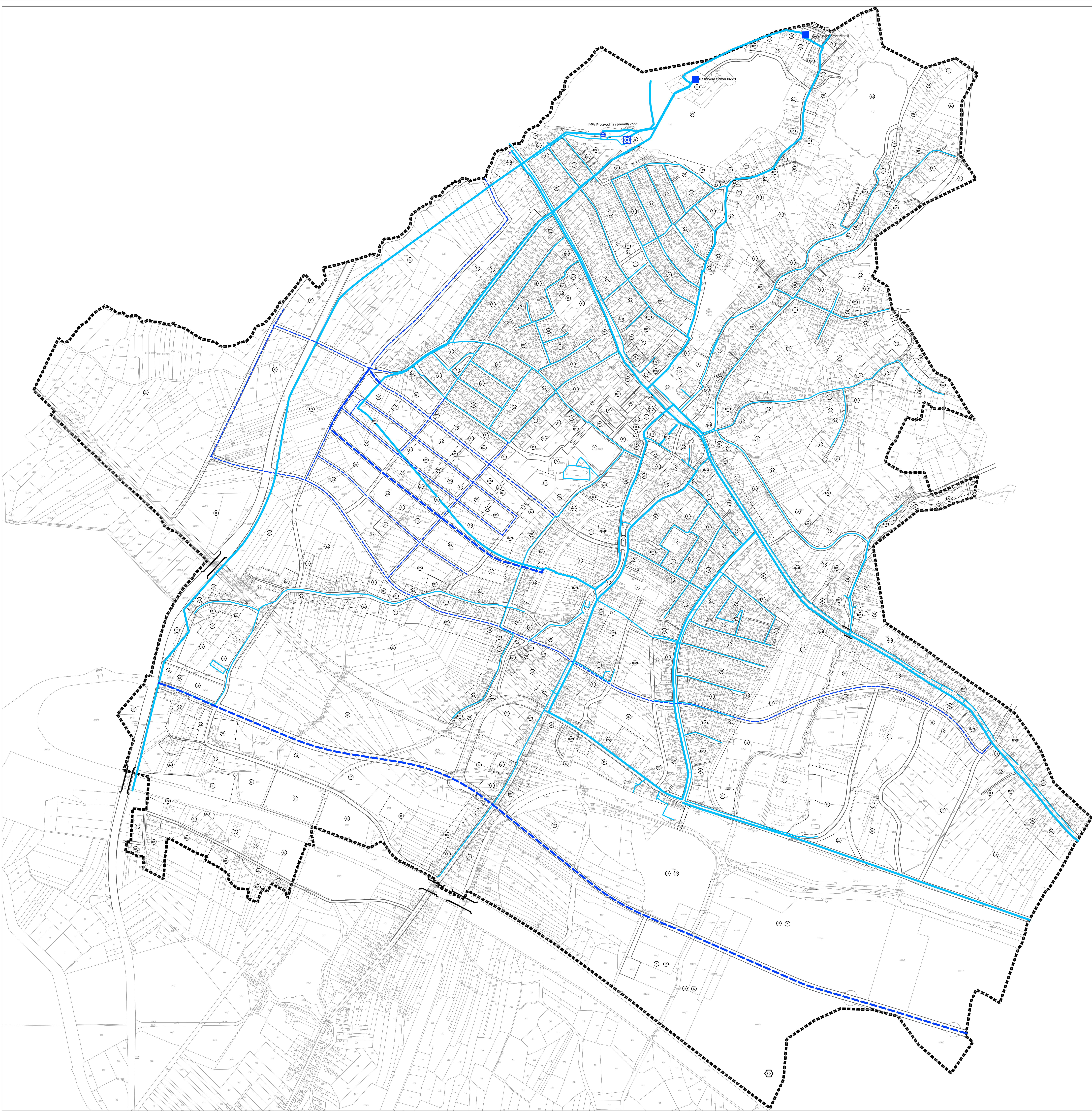
— — — — — MAGISTRALNI PLINOVOOD

— — — — — LOKALNI PLINOVOOD

— — — — — NO 150

○ MIERNO REDUKCIJSKA STANICA

<b>SISAČKO-MOSLAVAČKA ŽUPANIJA</b> <b>GRAD NOVSKA</b>	
Naziv pristornog plana: <b>URBANISTIČKI PLAN UREĐENJA GRADA NOVSKA</b> <small>VIII. IZMJENE I DOPUNE</small>	
<b>PLINOVDNA MREŽA</b>	
Broj kartografskog prikaza: <b>2.3.</b>	Mjerilo kartografskog prikaza: <b>1 : 5000</b>
<small>Odobila u skladu s planom:</small> Službeni vjesnik br. 13/23	<small>Odobila u izmijenjenju planom:</small> Službeni vjesnik br. 1/23
Javna rasprava objavljena: 2023.	Javni uvid odbran: od 29.08.2023. do 09.09.2023.
Pečat tijela odgovornog za provođenje javne rasprave:	Odgovorna osoba za provođenje javne rasprave:
<small>Miroslav Kačavenda mag.ing.aedif.</small>	
Pravna osoba koja je izradila plan: <b>Arhitektonski Atelier Debet d.o.o. u suradnji s Inženjerskom biro Hrabrograva 18 Zagreb</b>	
Pečat pravne osobe koja je izradila plan:	Odgovorna osoba u pravnoj osobi izradila plana i odgovorni voditelj izrade plana:
<small>Ivan Mucko ovlaštenik arhitekti urbanisti A-U 194</small>	
Studij im u izradi plana:	
Javna jurac: ovlaštenik arhitekti urbanisti A-U 71	Sven Lazić bacc.ing.aedif.
Pečat Gradskog vijeća:	Predsjednik Gradskog vijeća:
<small>Mica Vučić</small>	
Istovjetnost prištornog plana s izvornikom ovjersva:	Pečat nadležnog tijela:



- GRANICA OBLUVATA UPU  
**VODNOGOSPODARSKI SUSTAV**  
 postojeće    planirano  
 VODOOPREMA  
 UREDAJ ZA PROČIŠĆAVANJE PITKE VODE  
 CRPNA STANICA  
 MAGISTRALNI OPSKRBNI CJEVOVOD  
 OSTALI VODOOPSKRBNI CJEVOVODI

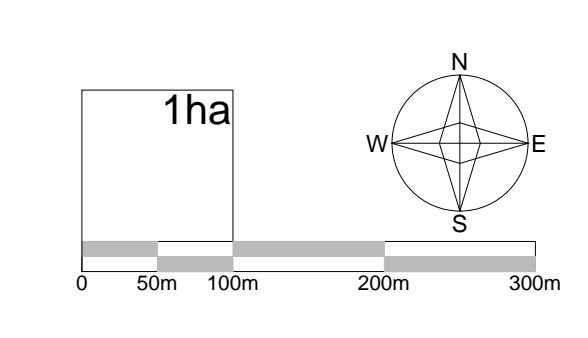
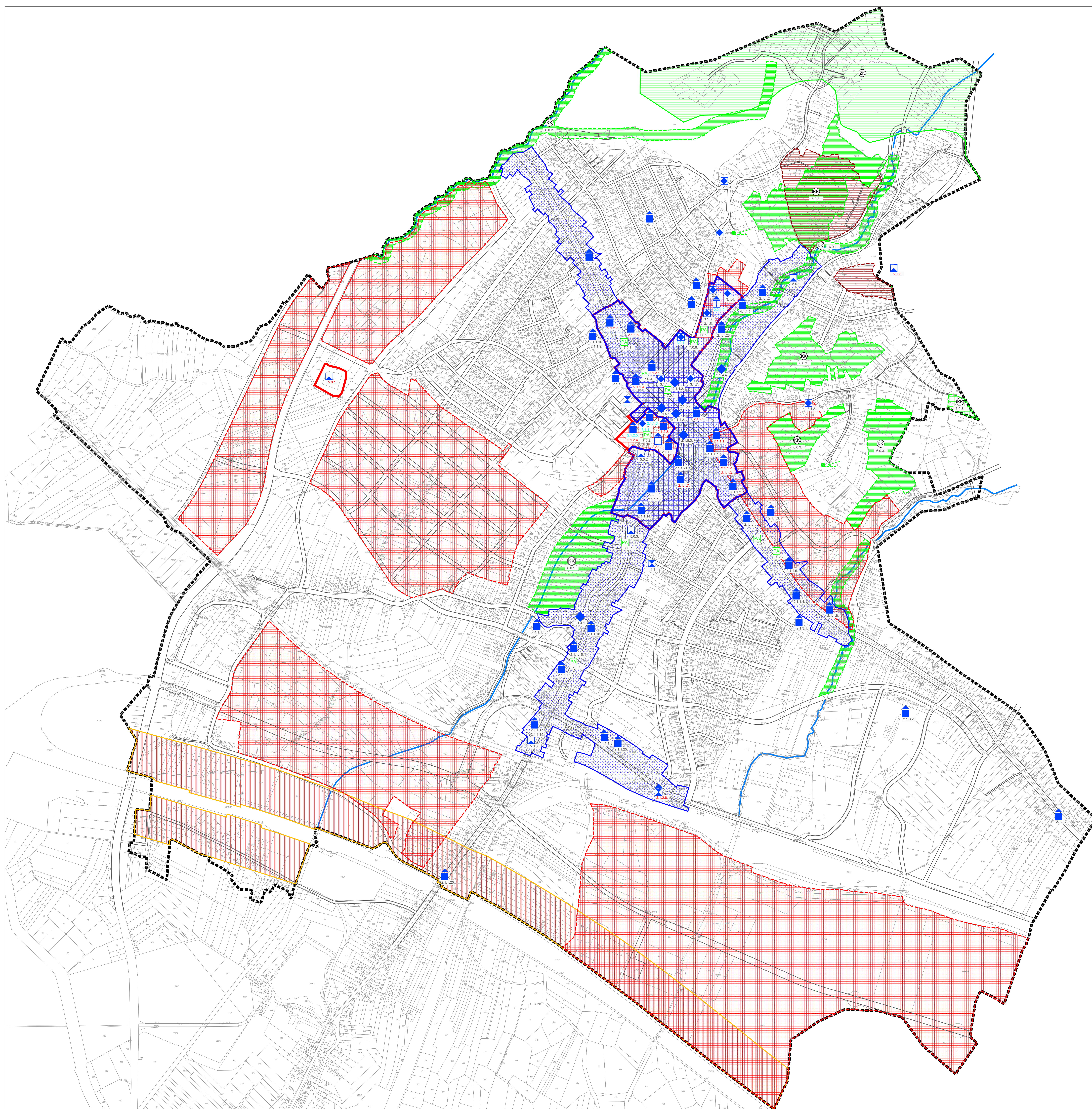
<b>SISAČKO MOSLAVAČKA ŽUPANIJA</b> <b>GRAD NOVSKA</b>	
Naziv pristupnog plana: <b>URBANISTIČKI PLAN UREĐENJA GRADA NOVSKA</b> <small>VIII. IZMJENE I DOPUNE</small>	
<b>VODOVODNA MREŽA</b>	
Broj kartografskog prikaza: <b>2.4.</b> <small>Odluka o izradi plana: Službeni vjesnik št. 13/23</small>	Mjerilo kartografskog prikaza: <b>1 : 5000</b> <small>Odluka o izradi plana: Službeni vjesnik št. 13/23</small>
Javna rasprava objavljena: <b>2023.</b> <small>Javni uvid od: 29.08.2023. do 09.09.2023.</small>	Odgovorna osoba za provedbu javne rasprave: <small>Miroslav Kačavenda mag.ing.aedif.</small>
Pravna osoba koja je izradila plan: <b>Arhitektonski Atelier Debet</b> <small>od 2019. do sada: arhitektonski biro</small> <b>Hercegovačka 18 Zagreb</b>	
Pečat pravne osobe koja je izradila plan: 	Odgovorna osoba u pravnoj osobi izradila plana i odgovorni voditelj izrade plana: <small>Ivan Mucko: ovlašten arhitekt urbanist A-U 194</small>
Studij im u izradi plana: Javna jurac: ovlašten arhitekt urbanist A-U 71: <b>Sven Lazić</b> <small>bac.ing.aedif.</small>	
Pečat Gradskog vijeća: 	Predsjednik Gradskog vijeća: <small>Mica Vučić</small>
Istovjetnost pristupnog plana s izvornikom potvrđeno: 	Pečat nadležnog tijela: 





- GRANICA OBUHVATA UPU
- ODVODNJA OTPADNIH VODA**
- UREĐAJ ZA PROČIŠĆAVANJE OTPADNIH VODA
  - ISPUŠT OTPADNIH VODA
  - CRPNA STANICA
  - KIŠNI PRELJEV
  - GLAVNI DOVODNI KANAL (KOLEKTOR)
  - UKIDANJE POST. OTVORENOG KANALA
  - OŠTALI DOVODNI KANALI
  - SMJER ODVODNJE OTPADNIH VODA
  - PRESVOĐENI POTOK

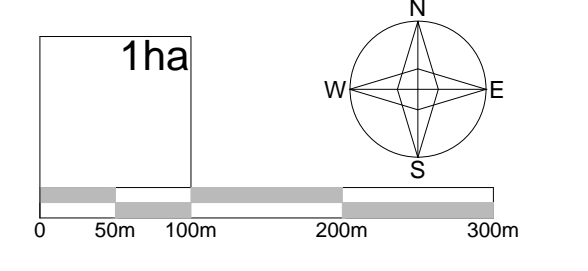
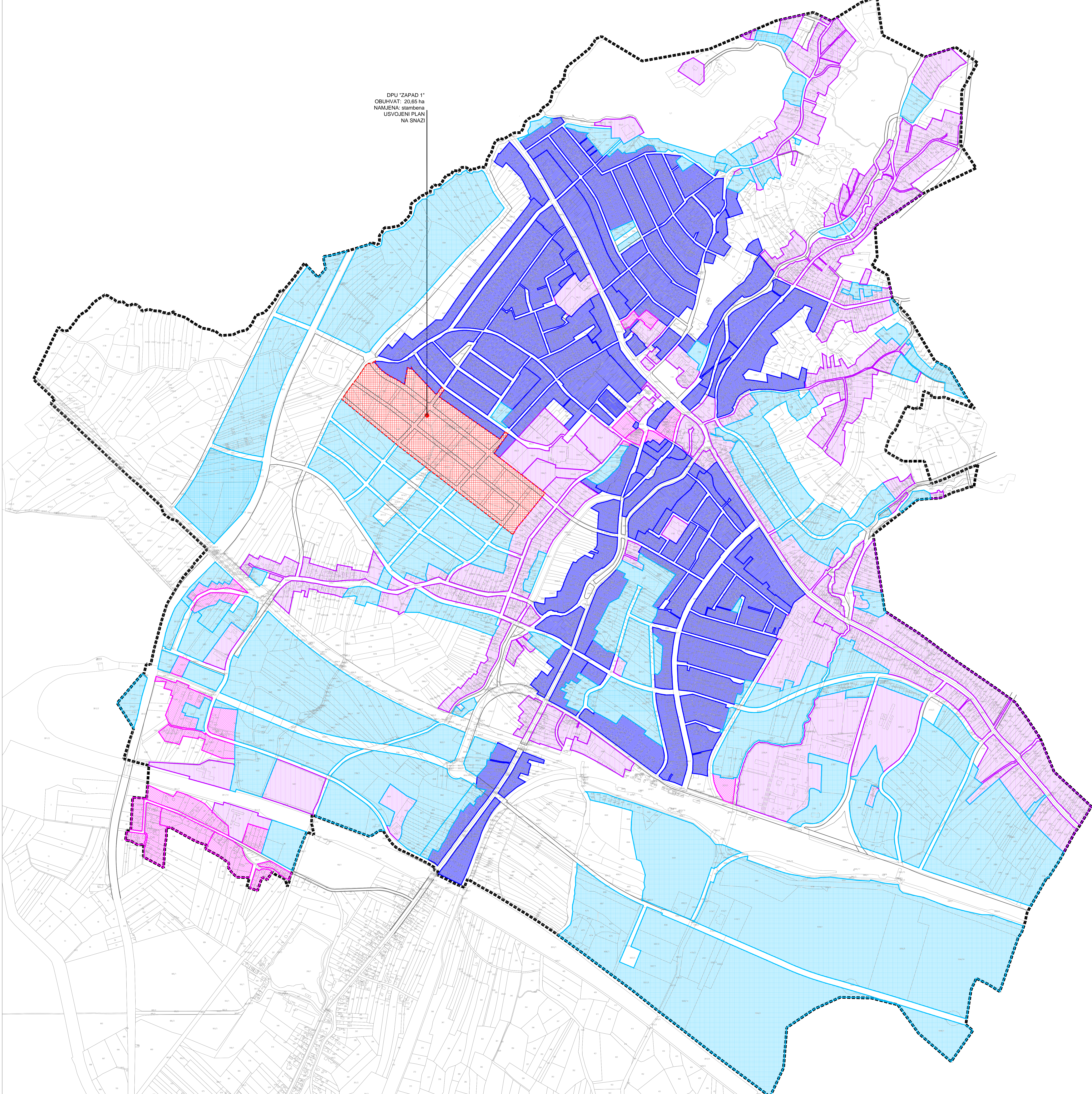
<p>SISAČKO MOSLAVAČKA ŽUPANIJA GRAD NOVSKA</p>	
Naziv pristupnog plana: <b>URBANISTIČKI PLAN UREĐENJA GRADA NOVSKA</b> VIII. IZMJENE I DOPUNE	
Naziv kartografskog prikaza: <b>MREŽA ODVODNJE OTPADNIH VODA</b>	
Broj kartografskog prikaza: <b>2.5.</b>	Mjerilo kartografskog prikaza: <b>1 : 5000</b>
Odbala u izradi plana: Službeni vjesnik br. 13/23	Odbala o izmjeni i dopuni: Službeni vjesnik br. 23/23
Javna rasprava objavljena: od 29.08.2023. do 09.09.2023.	Javni uvid odbran: od 29.08.2023. do 09.09.2023.
Počet tijela odgovornog za provođenje javne rasprave: 	Odgovorna osoba za provođenje javne rasprave: 
Pravna osoba koja je izradila plan: <b>Arhitektonski Atelier DEŠET d.o.o. za arhitekturu, inženjering i projektiranje, Hrabrova 18 Zagreb</b>	
Počet pravne osobe koja je izradila plan: 	Odgovorna osoba u pravnoj osobi izradivača plana i odgovorni voditelj izrade plana: 
Studij im u izradi plana: Javna ustanova arhitektonski urbanisti A-U 71	
Počet Gradskog vijeća: 	Predsjednik Gradskog vijeća: 
Istovjetnost pristupnog plana s izvornikom označava: 	Počet nadležnog tijela: 



- GRANIČNA OBUHVATA UPU
- ZAŠTIĆENI DIJELOVI PRIRODE
  - ZAŠTIĆENI KRAJOLIK
  - SPOMENIK PARKOVNE ARHITEKTURE
- ARHEOLOŠKA BAŠTINA
  - ARHEOLOŠKI POJEDINAČNI LOKALITET- KOPNENI
- POVJESNA GRADITELJSKA GJELINA
  - GRADSKA NASELJA
- GRANIČNA ZAŠTITE KULTURNOG DOBRA  
GRANIČNA ZAŠTITE POVJESNE GJELINE(OBUHVATA A I B ZONU)
  - ZONA POTPUNE ZAŠTITE POVJESNIH STRUKTURA
  - ZONA DJELOMIČNE ZAŠTITE POVJESNIH STRUKTURA
- POVJESNI SKLOP I GRABEVINA
  - GRADITELJSKI SKLOP
  - CIVILNA GRABEVINA
  - SAKRALNA GRABEVINA
- MEMORIJALNA BAŠTINA
  - MEMORIJALNO I POVJESNO PODRUČJE
  - SPOMEN OBJEKT
- SPOMENIČKI STATUS
  - REGISTRIRANO (R) ILI ZAŠTIĆENO RIJEŠENJE O PREVENTIVNOJ ZAŠTITI (PP)
  - PREDLOŽENO ZA ZAŠTITU (PR)
  - ZAŠTITA PROSTORNIM PLANOM (ZPP, ZPC)
- KRAJOBRAZ
  - OSOBITO VRJEDAN PREDJEL - KULTIVIRANI KRAJOBRAZ
  - TOČKE I POTEZI ZNAČAJNI ZA PANSKOPNE VRJEDNOSTI KRAJOBRAZA
  - PRETEŽITO NESTABILNA PODRUČJA
  - VODOTOK (I. II. KATEGORIJA)
- PODRUČJA PRIMJENE POSEBNIH MJERA UREĐENJA I ZAŠTITE UREĐENJE ZEMLJIŠTA
  - PREPARCELACIJA
- SANACIJA
  - PODRUČJE UGROŽENO BUKOM

<b>SISAČKO MOSLAVAČKA ŽUPANIJA</b> <b>GRAD NOVSKA</b>	
Naziv prostornog plana: <b>URBANISTIČKI PLAN UREĐENJA GRADA NOVSKA VIII. IZMJENE I DOPUNE</b>	
Naziv kartografskog prikaza: <b>UVJETI KORIŠTENJA, UREĐENJA I ZAŠTITE PROSTORA</b>	
Broj kartografskog prikaza: <b>3.</b>	Mjerilo kartografskog prikaza: <b>1 : 5000</b>
Odluka o izradi plana: Službeni vjesnik br. 13/23	Odluka o izmjenama i dopunama: Službeni vjesnik br. 23/23
Javna rasprava objavljena: 2023.	Javni uvid otvoren: od 29.08.2023. do 09.09.2023.
Pečat tijela odgovornog za provođenje javne rasprave:	Odgovorna osoba za provođenje javne rasprave:
Prava osoba koja je izradila plan: <b>Arhitektonski Atelier Oštet, d.o.o. u suradnji s Inženjerskom biro Hrabrograva 18 Zagreb</b>	
Pečat pravne osobe koja je izradila plan:	Odgovorna osoba u pravnoj osobi izradivača plana i odgovorni voditelj izrade plana:
Studij im u izradi plana:	
Javna jurisdikcija ovlašten arhitekt urbanist A-U 71 Pečat Gradskog vijeća:	Sven Lazić bacc.ing.aedif. Predsjednik Gradskog vijeća:
Mica Vučić	
Istovjetnost prijedlognog plana s izvornikom označava:	Pečat nadležnog tijela:

DPU "ZAPAD 1"  
 OBLUHVA: 20,65 ha  
 NAMJENA: stambena  
 USVOJENI PLAN  
 NA SNAZI



- GRANICA OBLUHVA LPU
- OBLICI KORIŠTENJA**
- ODRŽAVANJE, DOVRŠENJE POVUJESNE CJELINE I MANJI ZAHVATI SANACIJE GRADEVINA - dovršeni dio naselja
- SANACIJA GRADEVINA I DIJELOVA NASELJA - PROMJENA STANJA GRADEVINA (uklanjanje, zamjena, rekonstrukcija, obnova)
- REKONSTRUKCIJA - PROMJENA KORIŠTENJA RADI POBOLJŠANJA FUNKCIONALNOSTI DIJELOVA NASELJA
- NOVA GRADNJA (UKLANJANJE I NOVA GRADNJA)
- PODRUČJA PRIMJENE PLANSKIH MJERA ZAŠTITE**
- PLAN UŽEG PODRUČJA - NA SNAZI

<b>SISAČKO MOSLAVAČKA ŽUPANIJA</b> <b>GRAD NOVSKA</b>	
Naziv pristornog plana: <b>URBANISTIČKI PLAN UREĐENJA GRADA NOVSKA</b> <small>VIII. IZMJENE I DOPUNE</small>	
Naziv kartografskog prikaza: <b>NAČIN I UVJETI GRADNJE - OBLICI KORIŠTENJA PROSTORA</b>	
Broj kartografskog prikaza: <b>4.</b>	Mjerilo kartografskog prikaza: <b>1 : 5000</b>
<small>Odobio u skladu s:</small> Službeni vjesnik br. 13/23	<small>Odobio u skladu s:</small> Službeni vjesnik br. 23
<small>Javna rasprava objavljena:</small> 2023.	<small>Javni uvid otpisan:</small> od 29.08.2023. do 05.09.2023.
Pečat tijela odgovornog za provođenje javne rasprave:	Odgovorna osoba za provođenje javne rasprave: <small>Miroslav Kačavenda mag.ing.aedif.</small>
<small>Pravna osoba koja je izradila plan:</small> <b>Arhitektonski Atelier Oštet</b> <small>d.o.o. ul. Matije Gupca 18 Zagreb</small>	
<small>Pečat pravne osobe koja je izradila plan:</small> 	<small>Odgovorna osoba u pravnoj osobi izradila plana i odgovorni voditelj izrade plana:</small> <small>Ivan Mucko ovlaštenik arhitekt urbanist A-U 194</small>
<small>Stuđni tim u izradi plana:</small> Javna jurac ovlašten arhitekt urbanist A-U 71	
<small>Pečat Gradskog vijeća:</small> 	<small>Predsjednik Gradskog vijeća:</small> <small>Mica Vučić</small>
<small>Istovjetnost pristornog plana s izvornikom označava:</small> 	<small>Pečat nadležnog tijela:</small> 



KLASA:

URBROJ:

Novska, \_\_. \_\_\_\_ 2023.

Na temelju članka 109. Zakona o prostornom uređenju (Narodne novine, broj 153/13, 20/17, 114/18, 39/19 i 98/19) i članka 37. Statuta Grada Novska ("Službeni vjesnik" broj 8/21), Gradsko vijeće Grada Novske na \_\_. sjednici održanoj \_\_. \_\_\_\_ 2023. godine, donosi

## ODLUKU

### o VIII. izmjenama i dopunama Odluke o donošenju Urbanističkog plana uređenja Grada Novske

#### I. TEMELJNE ODREDBE

##### Članak 1.

Donosi se Odluka o VIII. izmjenama i dopunama Odluke o donošenju Urbanističkog plana uređenja Grada Novske (Službeni vjesnik broj 31/07, 49/07, 19/13, 54/18, 40/20, 21/21, 60/21, 21/22 i 102/22).

##### Članak 2.

Sastavni dio ove Odluke je Elaborat pod nazivom „VIII. izmjene i dopune urbanističkog plana uređenja Grada Novske“ kojega je izradio stručni izrađivač: Arhitektonski Atelier Deset d.o.o. iz Zagreba (broj elaborata 2308).

Elaborat sadrži sljedeće priloge:

- Obrazloženje plana
- Kartografski prikazi kojima se zamjenjuju svi kartografski prikazi važećeg plana:

	naziv kartografskog prikaza	mjerilo
1.	KORIŠTENJE I NAMJENA POVRŠINA	1 : 5000
2.1.	PROMETNA MREŽA	1 : 5000
2.2.a	ELEKTROENERGETSKA MREŽA	1 : 5000
2.2.b	MREŽA ELEKTRONIČKIH KOMUNIKACIJA	1 : 5000
2.3.	PLINOVODNA MREŽA	1 : 5000
2.4.	VODOVODNA MREŽA	1 : 5000
2.5.	MREŽA ODVODNJE OTPADNIH I OBORINSKIH VODA	1 : 5000
3.	UVJETI KORIŠTENJA, UREĐENJA I ZAŠTITE PROSTORA	1 : 5000
4.	NAČIN I UVJETI GRADNJE	1 : 5000

- Odluka o donošenju plana
- Imenovanje odgovornog voditelja izrade nacrtu Plana i podaci o tvrtki izrađivača

Elaborat Plana je izrađen u četiri (4) izvornika ovjerenih pečatom Gradskog vijeća i potpisom predsjednika Gradskog vijeća.

Elaborat Plana nije predmetom objave.

## II. ODREDBE ZA PROVOĐENJE

### Članak 3.

U odredbama za provođenje Urbanističkog plana uređenja Grada Novske nema promjena.

## III. ZAVRŠNE ODREDBE

### Članak 4.

Ova odluka stupa na snagu osmog dana po objavi u "Službenom vjesniku" Grada Novske.

**PREDSJEDNIK GRADSKOG VIJEĆA**

**Ivica Vulić v.r.**

**RJEŠENJE O IMENOVANJU ODGOVORNOG VODITELJA IZRADE  
NACRTA PRIJEDLOGA PLANA**

Temeljem stavka 1. članka 82. Zakona o prostornom uređenju (NN 153/13, 65/17, 114/18, 39/19 i 98/19) za odgovornog voditelja izrade nacrtu prijedloga

**URBANISTIČKI PLAN UREĐENJA GRADA NOVSKA – VIII. IZMJENE I DOPUNE**


imenuje se:

Ivan Mucko ovlašteni arhitekt urbanist

Imenovani zadovoljava uvjete iz stavka 2. članka 82. Zakona.

U Zagrebu, 9. svibnja 2023.



direktor:  
  
Ivan Mucko dipl.ing.arh.



IZVADAK IZ SUDSKOG REGISTRA

---

SUBJEKT UPISA

---

MBS:

080331889

OIB:

62717654698

EUID:

HRSR.080331889

TVRTKA:

- 1 ARHITEKTONSKI ATELIER DESET d.o.o. za arhitekturu i urbanizam
- 1 ARHITEKTONSKI ATELIER DESET d.o.o.

SJEDIŠTE/ADRESA:

- 3 Zagreb (Grad Zagreb)  
Kneza Mislava 15

ADRESA ELEKTRONIČKE POŠTE:

- 8 aadeset@gmail.com

PRAVNI OBLIK:

- 1 društvo s ograničenom odgovornošću

PREDMET POSLOVANJA:

- 1 \* - projektiranje, građenje i nadzor nad gradnjom
- 1 \* - stručni poslovi prostornog uređenja: izrada prostornih planova i izrada podloga za izdavanje lokacijskih dozvola za zahvate u prostoru
- 1 \* - računovodstveni i knjigovodstveni poslovi i porezno savjetovanje
- 1 70 - POSLOVANJE NEKRETNINAMA

OSNIVAČI/ČLANOVI DRUŠTVA:

- 9 JASNA JURAIĆ, OIB:  
Zagreb,  
6 - član društva
- 7 IVAN MUCKO, OIB:  
Zagreb,  
6 - član društva

OSOBE OVLAŠTENE ZA ZASTUPANJE:

- 9 JASNA JURAIĆ, OIB:  
Zagreb,  
1 - direktor  
1 - zastupa društvo pojedinačno i samostalno



IZVADAK IZ SUDSKOG REGISTRA

---

SUBJEKT UPISA

---

OSOBE OVLAŠTENE ZA ZASTUPANJE:

- 7 IVAN MUCKO, OIB:  
Zagreb,
- 4 - direktor
- 4 - zastupa društvo pojedinačno i samostalno

TEMELJNI KAPITAL:

- 1 20.000,00 kuna

PRAVNI ODNOSI:

Osnivački akt:

- 1 Izjava o osnivanju društva od 07.12.2000. godine.
- 2 Odlukom člana društva od 04. studenog 2002. godine izmjenjen je članak 1. Izjave o osnivanju o članovima društva, članak 2. o sjedištu i sačinjen je potpuno novi tekst Izjave o osnivanju.
- 4 Odlukama od 26.03.2007.god. o promjeni članova društva, o promjeni odredbe o temeljnim ulozima, Izjava o osnivanju od 04.11.2002.god. izmjenjena je u skladu s navedenim promjenama, stavljena van snage i zamjenjena potpuno novim tekstom Društvenog ugovora od 26.03.2007.godine.

FINANCIJSKA IZVJEŠĆA:

	Predano	God.	Za razdoblje	Vrsta izvještaja
eu	24.06.21	2020	01.01.20 - 31.12.20	GFI-POD izvještaj

EVIDENCIJSKE DJELATNOSTI:

- 8 \* - savjetovanje u vezi s poslovanjem i upravljanjem
- 8 \* - organiziranje seminara, izložbi, kongresa, tečajeva, revija, zabavnih, promotivnih i glazbenih događaja
- 8 \* - fotografske djelatnosti
- 8 \* - snimanje iz zraka
- 8 \* - iznajmljivanje strojeva i opreme, bez rukovatelja i predmeta za osobnu uporabu i kućanstvo
- 8 \* - računalne i srodne djelatnosti
- 8 \* - poduka za rad na računalima
- 8 \* - stručni poslovi zaštite okoliša
- 8 \* - djelatnost pružanja audio i/ili audiovizualnih medijskih usluga
- 8 \* - audiovizualne djelatnosti
- 8 \* - djelatnost proizvodnje audiovizualnih djela
- 8 \* - promet audiovizualnih djela
- 8 \* - javno prikazivanje audiovizualnih djela
- 8 \* - komplementarne djelatnosti audiovizualnim djelatnostima
- 8 \* - dizajn interijera
- 8 \* - web dizajn
- 8 \* - grafički dizajn
- 8 \* - industrijski dizajn





IZVADAK IZ SUDSKOG REGISTRA

SUBJEKT UPISA

EVIDENCIJSKE DJELATNOSTI:

- 8 \* - dizajn novih medija (multimedija)
- 8 \* - izrada i održavanje web stranica
- 8 \* - tiskanje novina, časopisa i drugih periodičnih publikacija, knjiga i brošura, glazbenih djela i glazbenih rukopisa, karata i atlasa, plakata, igraćih karata, reklamnih kataloga, prospekata i drugih tiskanih oglasa i drugih tiskanih komercijalnih publikacija, papirne robe za osobne potrebe i drugih materijala tiskanih, pomoću knjigotiska, ofseta, fotografske, fleksografije, sitotiska i drugih tiskarskih strojeva, strojeva za umnožavanje, računalnih pisaa
- 8 \* - priprema i izrada tiskarske forme
- 8 \* - kupnja i prodaja robe
- 8 \* - pružanje usluga u trgovini
- 8 \* - obavljanje trgovačkog posredovanja na domaćem i inozemnom tržištu
- 8 \* - zastupanje inozemnih tvrtki
- 8 \* - pružanje usluga informacijskog društva

Upise u glavnu knjigu proveli su:

RBU	Tt	Datum	Naziv suda
0001	Tt-00/173-2	09.02.2000	Trgovački sud u Zagrebu
0002	Tt-02/8177-2	06.12.2002	Trgovački sud u Zagrebu
0003	Tt-06/5906-2	05.06.2006	Trgovački sud u Zagrebu
0004	Tt-07/3792-2	12.04.2007	Trgovački sud u Zagrebu
0005	Tt-07/3792-4	20.01.2011	Trgovački sud u Zagrebu
0006	Tt-10/21050-2	02.02.2011	Trgovački sud u Zagrebu
0007	Tt-16/46494-1	23.12.2016	Trgovački sud u Zagrebu
0008	Tt-20/18627-2	29.07.2020	Trgovački sud u Zagrebu
0009	Tt-21/42561-1	22.09.2021	Trgovački sud u Zagrebu
eu	/	30.06.2009	elektronički upis
eu	/	08.07.2010	elektronički upis
eu	/	28.06.2011	elektronički upis
eu	/	27.06.2012	elektronički upis
eu	/	28.05.2013	elektronički upis
eu	/	01.07.2014	elektronički upis
eu	/	29.06.2015	elektronički upis
eu	/	28.06.2016	elektronički upis
eu	/	29.06.2017	elektronički upis
eu	/	02.07.2018	elektronički upis
eu	/	09.04.2019	elektronički upis
eu	/	30.06.2020	elektronički upis
eu	/	24.06.2021	elektronički upis



IZVADAK IZ SUDSKOG REGISTRA

---

SUBJEKT UPISA

---

Sudska pristojba po Tar. br. 29. st. 3. Uredbe o tarifi sudskih pristojbi (NN br. 53/19 i 92/2021 ), za izvadak iz sudskog registra u iznosu od 5.00 Kn naplaćena je elektroničkim putem.



Ova isprava je u digitalnom obliku elektronički potpisana certifikatom:  
CN=sudreg, L=ZAGREB,  
O=MINISTARSTVO PRAVOSUĐA I UPRAVE HR72910430276, C=HR

Broj zapisa: 00eZe-ivvJ5-knmUO-gKvBQ-GejFa  
Kontrolni broj: 4NfEO-vEdaW-Dd2Tr-P3Xmx


Skeniranjem ovog QR koda možete provjeriti točnost podataka.

Isto možete učiniti i na web stranici

[http://sudreg.pravosudje.hr/registar/kontrola\\_izvornika/](http://sudreg.pravosudje.hr/registar/kontrola_izvornika/) unosom gore navedenog broja zapisa i kontrolnog broja dokumenta.

U oba slučaja sustav će prikazati izvornik ovog dokumenta. Ukoliko je ovaj dokument identičan prikazanom izvorniku u digitalnom obliku, Ministarstvo pravosuđa i uprave potvrđuje točnost isprave i stanje podataka u trenutku izrade izvotka.

Provjera točnosti podataka može se izvršiti u roku tri mjeseca od izdavanja isprave.



## REPUBLIKA HRVATSKA

MINISTARSTVO GRADITELJSTVA  
I PROSTORNOGA UREĐENJA

10000 Zagreb, Ulica Republike Austrije 20  
Tel: 01/ 3782 444 Fax: 01/ 3772 822

### Uprava za prostorno uređenje, pravne poslove i programe Europske unije

Klasa: UP/I-350-02/17-07/16  
Urbroj: 531-05-17-2  
Zagreb, 30. svibnja 2017.

Ministarstvo graditeljstva i prostornoga uređenja, povodom zahtjeva tvrtke ARHITEKTONSKI ATELIER DESET d.o.o. iz Zagreba, Kneza Mislava 15, zastupanog po direktorici Jasni Jurać Mucko, mag.ing.arch., za izdavanje suglasnosti za obavljanje stručnih poslova prostornog uređenja, na temelju članka 9. Zakona o poslovima i djelatnostima prostornog uređenja i gradnje („Narodne novine“, br. 78/15.), donosi

### RJEŠENJE

- I. **ARHITEKTONSKOM ATELIERU DESET d.o.o. iz Zagreba, Kneza Mislava 15, daje se suglasnost za obavljanje stručnih poslova izrade nacrtu prijedloga svih prostornih planova i nacrtu izvješća o stanju u prostoru svih razina** te obavljanje poslova u vezi s pripremom i donošenjem svih prostornih planova i izvješća o stanju u prostoru svih razina iz članka 2. stavka 1. točke 1. Pravilnika o izdavanju suglasnosti za obavljanje stručnih poslova prostornog uređenja („Narodne novine“ br. 136/15.).
- II. Pravna osoba iz točke I. izreke ovog rješenja dužna je jednom godišnje u mjesecu u kojem je izdana suglasnost dostaviti Ministarstvu dokumentaciju kojom se dokazuje da nisu prestali postojati uvjeti za obavljanje stručnih poslova prostornog uređenja.
- III. Suglasnost iz točke I. izreke ovoga rješenja ukinuti će se rješenjem ako pravna osoba prestane ispunjavati uvjete propisane za izdavanje suglasnosti, uvjete koji moraju biti ispunjeni prilikom izrade prostornih planova ili ako stručne poslove prostornog uređenja obavlja protivno Zakonu o poslovima i djelatnostima prostornog uređenja i gradnje, propisima donesenim na temelju tog Zakona ili protivno propisima kojima se uređuje područje prostornog uređenja.

### Obrazloženje

ARHITEKTONSKI ATELIER DESET d.o.o. iz Zagreba, Kneza Mislava 15, podnio je ovom Ministarstvu zahtjev za izdavanje suglasnosti za obavljanje svih stručnih poslova prostornog uređenja.

Podnositelj zahtjeva je uz zahtjev priložio sve dokaze propisane odredbom članka 4. Pravilnika o izdavanju suglasnosti za obavljanje stručnih poslova prostornog uređenja:

1. fotokopiju rješenja o upisu u sudski registar kao dokaz da je ARHITEKTONSKI ATELIER DESET d.o.o. iz Zagreba, registriran za obavljanje stručnih poslova prostornog uređenja te

2. dokaze da ima zaposlene ovlaštene arhitekta urbaniste :

Jasna Juraić Mucko, mag.ing.arch., ovlaštena arhitektica urbanistica, br.ovl. A-U 71

i Ivan Mucko, dipl.ing.arh., ovlaštani arhitekt urbanist, br.ovl. A-U 194.

Za svakog od navedenih ovlaštenih arhitekata urbanista priložen je :

- rješenje o upisu u Imenik ovlaštenih arhitekata urbanista i
- izvornik potvrde o podacima evidentiranim u matičnoj evidenciji Hrvatskog zavoda za mirovinsko osiguranje ne starije od 30 dana.

Uvidom u navedenu dokumentaciju utvrđeno je da podnositelj zahtjeva ispunjava sve uvjete za izdavanje zatražene suglasnosti.

Slijedom izloženog, a sukladno odredbi članka 96. stavak 1. Zakona o općem upravnom postupku („Narodne novine“, br. 47/09.), riješeno je kao u točki I. izreke ovog rješenja.

Sukladno odredbi članka 10. stavak 2. Zakona o poslovima i djelatnostima prostornog uređenja i gradnje, riješeno je kao u točki II. izreke ovoga rješenja.

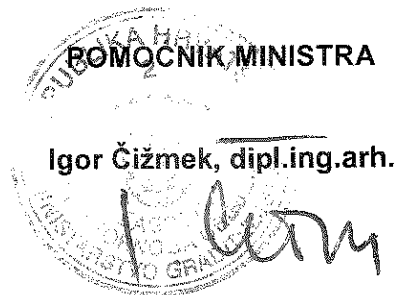
Sukladno odredbi članka 10. stavak 1. istog Zakona, riješeno je kao u točki III. izreke ovog rješenja.

Upravna pristojba u državnim biljezima u iznosu od 35,00 kn po Tar.br. 1. i 2. Tarife upravnih pristojbi Uredbe o tarifi upravnih pristojbi („Narodne novine“, broj 8/17) nalijepljena je na zahtjevu i poništena.

#### **UPUTA O PRAVNOM LIJEKU:**

Ovo je rješenje izvršno u upravnom postupku i protiv njega se ne može izjaviti žalba, ali se može pokrenuti upravni spor pred Upravnim sudom u Zagrebu. Upravni spor pokreće se tužbom koja se podnosi u roku od 30 dana od dana dostave ovog rješenja. Tužba se navedenom Upravnom sudu predaje neposredno u pisanom obliku ili usmeno na zapisnik, ili se šalje poštom, odnosno dostavlja elektronički.

**POMOĆNIK MINISTRA**  
**Igor Čizmek, dipl.ing.arh.**



Dostaviti:

1. ARHITEKTONSKI ATELIER DESET d.o.o., 10 000 Zagreb, Kneza Mislava 15  
n/p Jasna Juraić Mucko, direktorica
2. Evidencija suglasnosti, ovdje
3. Spis, ovdje



**REPUBLIKA HRVATSKA**  
**HRVATSKA KOMORA ARHITEKATA**

Klasa: UP/I-034-02/16-02/179  
Urbroj: 505-04-16-02  
Zagreb, 25. travnja 2016.

Hrvatska komora arhitekata odlučujući o zahtjevu, **IVANA MUCKA**, dipl.ing.arh., OIB: \_\_\_\_\_  
iz **ZAGREBA**, \_\_\_\_\_ u predmetu upisa u Imenik  
ovlaštenih arhitekata urbanista na temelju članka 26. Zakona o komori arhitekata i  
komorama inženjera u graditeljstvu i prostornom uređenju (Narodne novine broj  
78/15), i članka 37. Statuta Hrvatske komore arhitekata (Narodne novine broj  
140/15), po zahtjevu stranke donosi

## **RJEŠENJE**

1. U **Imenik ovlaštenih arhitekata urbanista** upisuje se **IVAN MUCKO**,  
dipl.ing.arh., iz **ZAGREBA**, \_\_\_\_\_ pod rednim brojem **194**, s  
danom upisa **25.04.2016.** godine.
2. Upisom u **Imenik ovlaštenih arhitekata urbanista**, **IVAN MUCKO**,  
dipl.ing.arh., stječe pravo na uporabu strukovnog naziva **ovlašteni  
arhitekt urbanist** i pravo na obavljanje stručnih poslova temeljem članka  
47. Zakona o poslovima i djelatnostima prostornog uređenja i gradnje i  
članka 48. Statuta Hrvatske komore arhitekata, te pravo na pečat i  
iskaznicu ovlaštenog arhitekta urbanista.
3. Upisom u **Imenik ovlaštenih arhitekata urbanista**, **IVANU MUCKU**,  
dipl.ing.arh. Komora izdaje pečat i iskaznicu ovlaštenog arhitekta  
urbanista.
4. Upisnina u iznosu od 1.000,00 kn uplaćena je na račun Hrvatske komore  
arhitekata.
5. Žalba protiv ovog rješenja ne odgađa njegovo izvršenje.

### **Obrazloženje**

**IVAN MUCKO**, dipl.ing.arh., iz **ZAGREBA**, \_\_\_\_\_ podnio je ovom  
javnopravnom tijelu zahtjev za upis u **Imenik ovlaštenih arhitekata urbanista** Hrvatske  
komore arhitekata dana 19.04.2016. godine.

Hrvatska komora arhitekata provela je postupak razmatranja dostavljenog potpunog zahtjeva imenovanog sukladno članku 64. st. 2. Zakona o komori arhitekata i komorama inženjera u graditeljstvu i prostornom uređenju i čl. 4. Pravilnika o upisima u imenike, upisnike i evidencije Hrvatske komore arhitekata te je utvrđeno da je IVAN MUCKO:

- upisan u Imenik ovlaštenih arhitekata – stručni smjer ovlaštenu arhitekt temeljem rješenja Klasa. UP/I-350-07/91-01/361, Urbroj:314-01-99-1, od 19.07.1999. godine.
- da je položio stručni ispit dana 24.05.1995. godine
- da je završio odgovarajući studij i stekao akademski naziv diplomirani inženjer arhitekture,
- da je stekao odgovarajuće stručno iskustvo,
- da ima prebivalište na teritoriju Republike Hrvatske,
- da je uplatio upisninu sukladno Odluci o visini upisnine i članarine Hrvatske komore arhitekata.

IVAN MUCKO, dipl.ing.arh. je prema odredbama Zakona o Hrvatskoj komori arhitekata i inženjera u graditeljstvu bio upisan u Imenik ovlaštenih arhitekata – stručni smjer ovlaštenu arhitekt i po toj osnovi obavljao poslove ovlaštenog arhitekta.

Prema odredbi čl. 64. st. 2. Zakona o komori arhitekata i komorama inženjera u graditeljstvu i prostornom uređenju imenovani je temeljem stečenih prava upisan u Imenik ovlaštenih arhitekata urbanista.

Temeljem ovako utvrđenog činjeničnog stanja ispunjeni su uvjeti propisani u čl. 27. Zakona o komori arhitekata i komorama inženjera u graditeljstvu i prostornom uređenju i članku 6. Pravilnika o upisima u imenike, upisnike i evidencije Hrvatske komore arhitekata.

IVAN MUCKO, dipl.ing.arh. upisom u Imenik ovlaštenih arhitekata urbanista Hrvatske komore arhitekata od dana 25.04.2016. godine stječe pravo na uporabu strukovnog naziva ovlaštenu arhitekt urbanist, pravo na pečat i iskaznicu, te sva prava i obveze sukladno Zakonu o komori arhitekata i komorama inženjera u graditeljstvu i prostornom uređenju, Zakonu o poslovima i djelatnostima prostornog uređenja i gradnje i Statutu Hrvatske komore arhitekata.

Slijedom ovako utvrđenog činjeničnog stanja zahtjevu je valjalo udovoljiti, te primjenom odredbi Zakona o komori arhitekata i komorama inženjera u graditeljstvu i prostornom uređenju, Zakona o poslovima i djelatnostima prostornog uređenja i Statuta Hrvatske komore arhitekata i gradnje riješiti kao u izreci.

Uputa o pravnom lijeku: Protiv ovog rješenja može se izjaviti žalba Ministarstvu graditeljstva i prostornoga uređenja, u roku od 15 dana od dostave ovog rješenja.

Upravna pristojba po tarifnom broju 1. i 2. Tarife upravnih pristojbi Zakona o upravnim pristojbama (NN br. 8/96, 77/96, 131/97, 68/98, 66/99, 145/99, 30/00, 116/00, 163/03, 17/04, 110/04, 141/04, 150/05, 153/05, 129/06, 117/07, 25/08,

60/08, 20/10, 69/10, 126/11, 112/12, 19/13, 80/13, 40/14, 69/14, 87/14 i 94/14 )  
naplaćena je i poništena na podnesku.

Predsjednica Hrvatske komore arhitekata  
Željka Jurković, dipl.ing.arh.

*Jurkovic*



Dostaviti:

1. IVAN MUCKO, ZAGREB.
2. U Zbirku isprava Komore