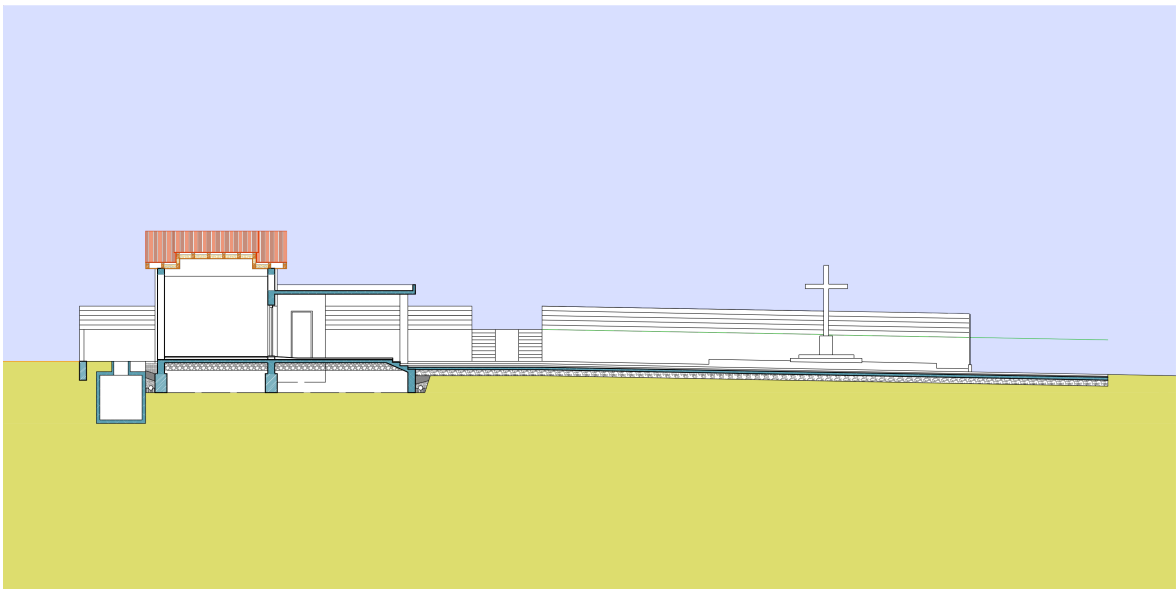


**I. izmjene i dopune DETALJNOG PLANA UREĐENJA  
MJESNOG GROBLJA U VOĆARICI**

**PRIJEDLOG PLANA ZA JAVNU RASPRAVU**



Nositelj izrade plana: **Grad Novska**; Trg Dr. Franje Tuđmana 2; 44330 Novska

Gradonačelnica: **Marija Kušmiš**

Stručni izrađivač: **Arhitektonski Atelier 10**; Hebrangova 18; 10000 Zagreb

Broj plana: **2315**

Odgovorna osoba: **Ivan Mucko** ovlaštenu arhitekt urbanist A-U 194

Suradnici: Jasna Juraić ovlaštenu arhitekt urbanist A-U 71

**ELABORAT PLANA**



SISAČKO MOSLAVAČKA ŽUPANIJA  
GRAD NOVSKA



Naziv prostornog plana:

DETALJNI PLAN UREĐENJA  
PROŠIRENJA MJESNOG GROBLJA U VOĆARICI  
**I. IZMJENE I DOPUNE**

Odluka o izradi plana:  
Službeni vjesnik br. 92/23


Odluka o donošenju plana:  
Službeni vjesnik br. \_\_\_/24

Javna rasprava objavljena:  
\_\_\_\_\_ .2024.

Javni uvid održan:  
od 05.09.2024. do 12.09.2024.

Pečat tijela odgovornog za provođenje javne rasprave:

Odgovorna osoba za provođenje javne rasprave:




Miroslav Kačavenda mag.ing.aedif.

Pravna osoba koja je izradila plan:

**Arhitektonski Atelier Deset** d.o.o. za arhitekturu i urbanizam **Hebrangova 18 Zagreb**

Pečat pravne osobe koja je izradila plan:

odgovorna osoba u pravnoj osobi izrađivača plana  
i odgovorni voditelj izrade plana:



Ivan Mucko ovlaštenu arhitekt urbanist A-U 194


Stručni tim u izradi plana:

.....  
Jasna Jurać ovlaštenu arhitekt urbanist A-U 71

.....

Pečat Gradskog vijeća:

Predsjednik Gradskog vijeća:



Ivica Vulić

Istovjetnost prostornog plana s izvornikom ovjerava:

Pečat nadležnog tijela:

.....

Priloga plana

## SADRŽAJ ELABORATA:

1. Obrazloženje plana
2. Kartografski prikazi kojima se zamjenjuju svi kartografski prikazi važećeg plana:

|      | naziv kartografskog prikaza    | mjerilo |
|------|--------------------------------|---------|
| 1.   | DETALJNA NAMJENA POVRŠINA      | 1 : 500 |
| 2.   | INFRASTRUKTURNE MREŽE          | 1 : 500 |
| 3.   | UVJETI GRADNJE                 | 1 : 500 |
| 4.1. | DETALJNI PRIKAZ GROBNOG POLJA  | 1 : 200 |
| 4.2. | DETALJNI PRIKAZ GROBNIH MJESTA | 1 : 100 |

3. Cjeloviti tekst odredbi za provođenje s označenim izmjenama
4. Prijedlog Odluke o donošenju I. izmjena i dopuna odluke o donošenju Detaljnog plana uređenja mjesnog groblja u Voćarici
5. Imenovanje odgovornog voditelja izrade nacrtu Plana i podaci o tvrtki izrađivača

## **1. Odluka o izradi Plana**

Izrada I. izmjena i dopuna Detaljnog plana uređenja mjesnog groblja u Voćarici (u daljnjem tekstu: Plan) započeta je donošenjem odluke o izradi na sjednici Gradskog vijeća održanoj 29. studenog 2023.

Odlukom su određeni sljedeći ciljevi i programska polazišta Plana:

Planom je predviđeno proširenje groblja na velikoj površini uz značajne troškove uređenja. Grad Novska je recentno naručio izradu izmjene idejnog rješenja proširenja groblja.

Izmjene Plana će se izraditi u skladu s izmijenjenim idejnim rješenjem proširenja groblja koje predviđa skromnije zahvate i manje troškove uređenja te slijedom toga nije u skladu s rješenjima Plana.

## **2. Obrazloženje izmjena i dopuna Plana**

Detaljni plan uređenja mjesnog groblja u Voćarici usvojen je 2013. godine. Odluka o donošenju plana objavljena je u Službenom vjesniku 3/13. Plan je dostupan na poveznici: <https://www.zpusmz.hr/prostorni-planovi/dpu/>

Postojeće groblje u naselju Voćarica nalazi se na sjeveroistočnom dijelu k.č.br. 362 k.o. Voćarica. Izvornim planom predviđeno je proširenje postojećeg groblja na preostali dio k.č.br. 362 te na k.č.br. 356/2 koja se nalazi južno od postojećeg groblja.

Postojeće groblje je tipično tradicionalno mjesno groblje s grobnim mjestima u nepravilnom rasporedu. Ulaz u groblje je s južne strane. Na ulazu je uređena manja asfaltirana prometna površina uz koju su smješteni kontejneri za otpad. U središnjem dijelu groblja je nekoliko visokih stabala. Prostorna organizacija groblja je nepravilna, nema uređenih pješačkih staza, prostori između grobnih mjesta su različitih dimenzija itd. Groblje je okruženo živom ogradom. Na postojećem groblju u jugozapadnom dijelu ima prostora za nova grobna mjesta. Planom nisu predviđene nikakvi zahvati na postojećem groblju, osim izgradnje ograde.



slika 1 - DPU iz 2013. godine

Izvornim planom predviđena je izgradnja mrtvačnice i uređenje oproštajnog trga na jugozapadnom dijelu k.č.br. 362 te uređenje 2 grobna polja, jednog na sjeverozapadnom dijelu k.č.br. 362 i drugog na k.č.br. 356/2.

Na novom grobnom polju u sjeverozapadnom dijelu čestice 362 predviđeno je oko 40 grobnih mjesta sa zemljanim grobovima i 12 betonskih grobnica. Na novom grobnom polju na čestici 356/2 predviđeno je oko 90 grobnih mjesta. Pristupna cesta predviđena je i djelomično izgrađena na k.č.br. 363 k.o. Voćarica ali ona nije u obuhvatu plana. U istočnom dijelu k.č.br. 356/2 predviđeno 10 parkirališnih mjesta na koje se ulazi sa spomenite prometnice koja nije u obuhvatu plana.



slika 2 - izmjene DPU 2024. godine

Izmjenama Plana značajno se smanjuju zahvati na proširenju i uređenju groblja. Ne planira se uređenje novog grobnog polja na sjeverozapadnom dijelu k.č.br. 362. Ovaj prostor se zadržava kao zelena površina odnosno rezervat za moguće proširenje u daljoj budućnosti.

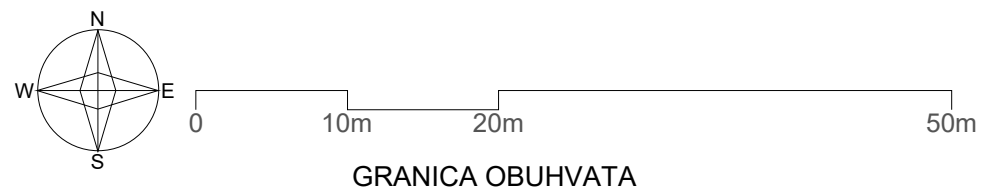
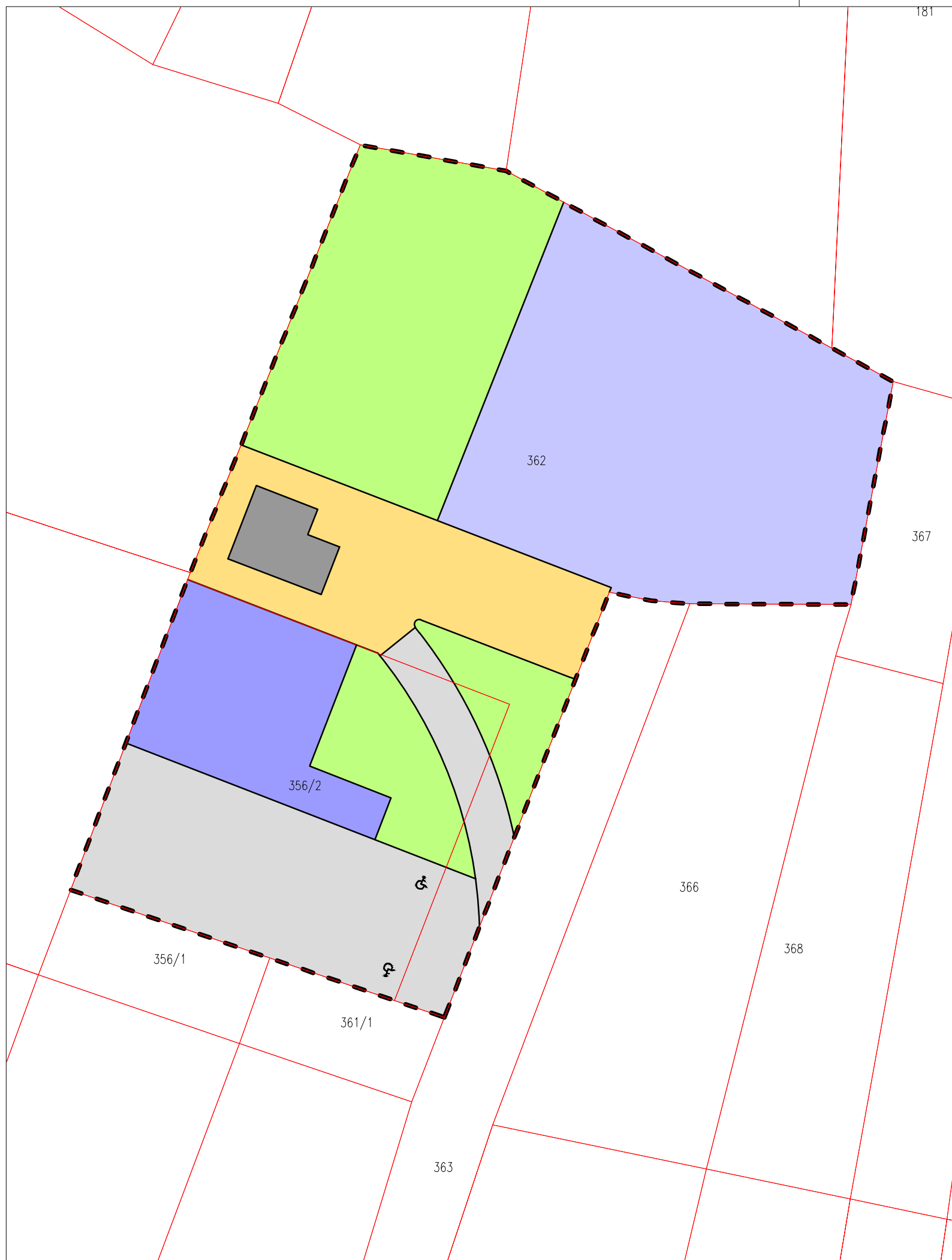
Trasa pristupne prometnice je djelomično izmijenjena tako da se prometnica sada jednim dijelom nalazi na k.č.br. 362.

Na sjevernom dijelu k.č.br. 356/2 planirano je uređenje novog grobnog polja s 22 grobna mjesta a na južnom dijelu uređenje parkirališta s 26 mjesta.

S obzirom na to da se izmjenama plana značajno mijenjaju svi situacijski elementi niti jedan kartografski prikaz važećeg plana nije više primjenjiv te su svi zamijenjeni novim kartografskim prikazima. Izmjenama i dopunama plana smanjen je i broj kartografskih prikaza jer je ocijenjeno da su neki od kartografskih prikaza važećeg plana nepotrebni odnosno da prikazuju slojeve i podatke koji su prikazani na drugima.

#### Izmjene u odredbama za provođenje plana

U odredbama za provođenje važećeg plana detaljno su obrađeni svi planirani zahvati pa tako i oni koji se ne planiraju ovim izmjenama i dopunama (npr. izgradnja grobnica). Odredbe detaljno opisuju planirane zahvate pa tako primjerice navode i točan broj parkirališnih mjesta i slične detalje. Stoga su odredbe prilagođene i skraćene te se referiraju samo na zahvate koji su planirani ovim izmjenama i dopunama.



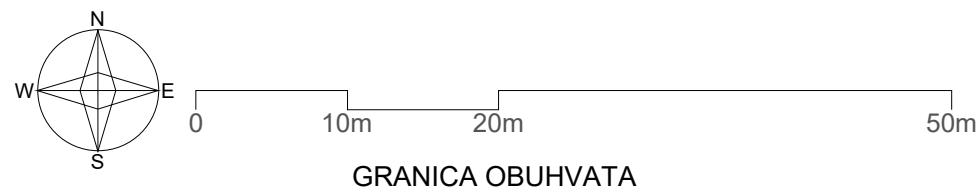
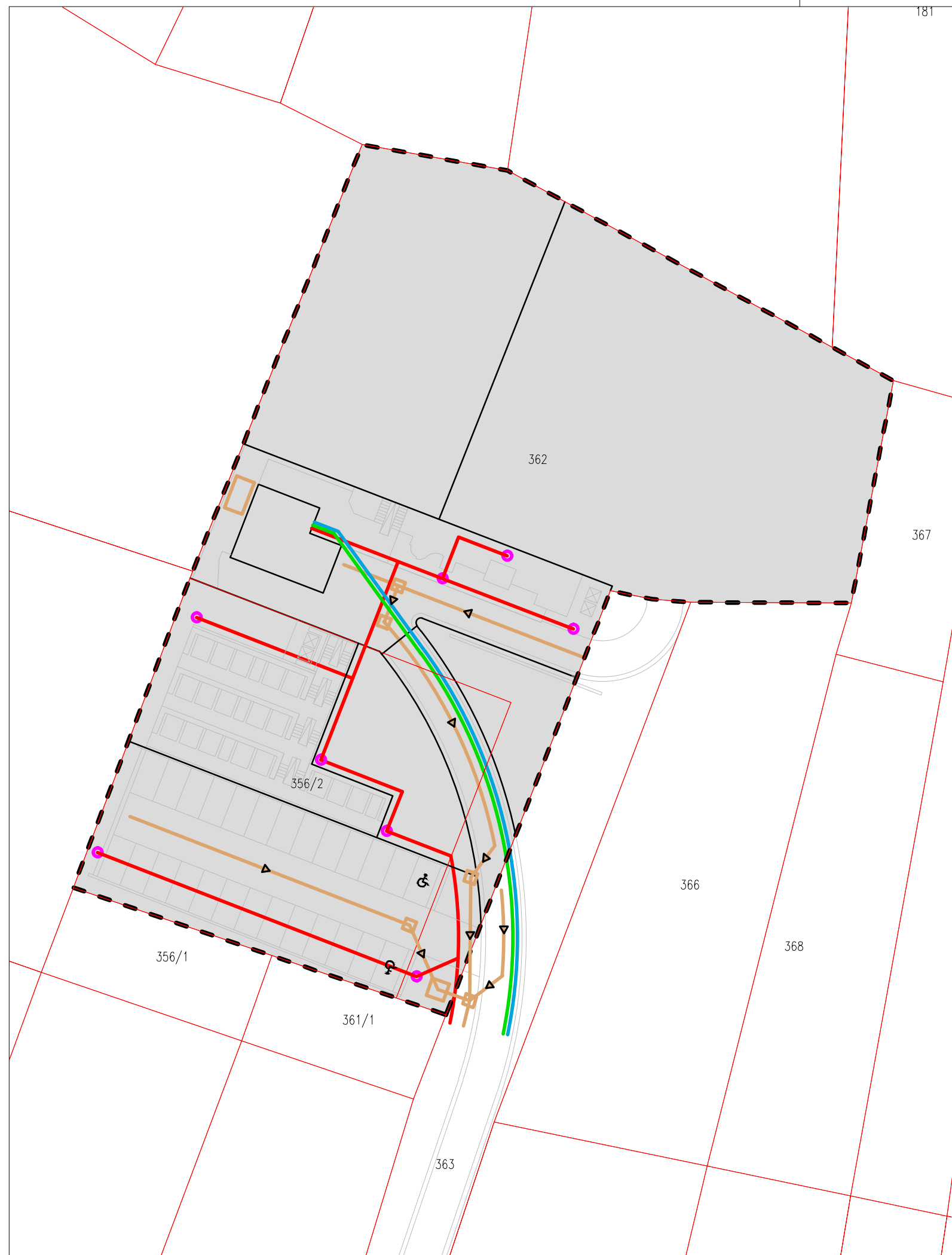
--- GRANICA OBUHVATA PLANA

DETALJNA NAMJENA POVRŠINA

- GROBNA POLJA - postojeće groblje
- GROBNA POLJA - p roširenje groblja
- MRTVAČNICA
- ZELENE POVRŠINE
- KOLNO PJEŠAČKA POVRŠINA - oproštajni trg
- PROMETNE POVRŠINE - pristupna prometnica i parkiralište

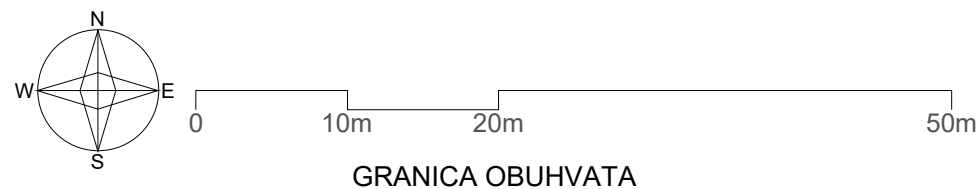
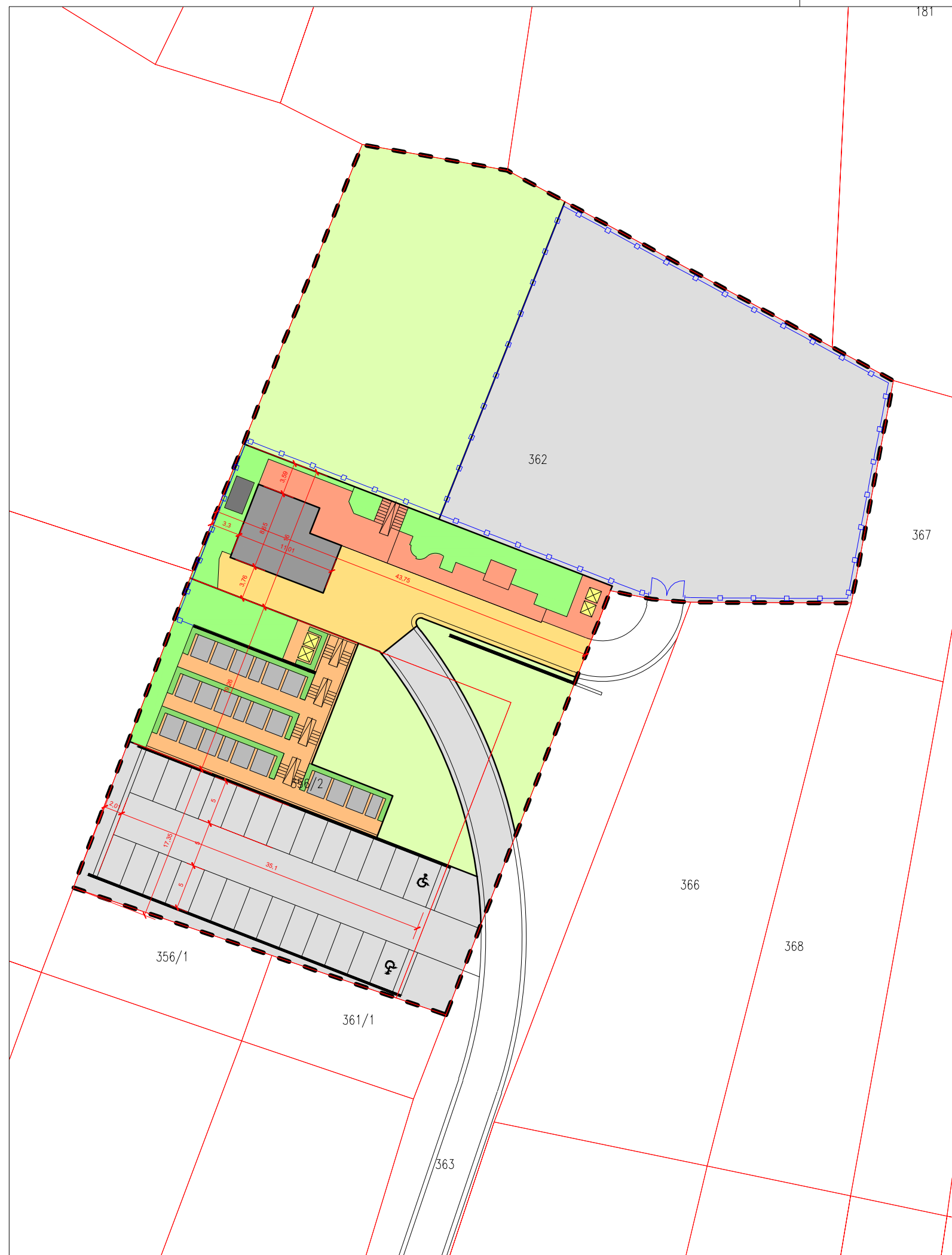
|  |  |
|--|--|
| <span style="font-size: 1.2em; font-weight: bold; margin-left: 10px;">SISAČKO MOSLAVAČKA ŽUPANIJA<br/>GRAD NOVSKA</span>                       |  |
| Naziv prostornog plana: <b>DETALJNI PLAN UREĐENJA<br/>PROŠIRENJA MJESNOG GROBLJA U VOČARICI<br/>I. IZMJENE I DOPUNE</b>                        |  |
| Naziv kartografskog prikaza: <b>DETALJNA NAMJENA POVRŠINA</b>  |  |
| Broj kartografskog prikaza: <b>1.</b>  | Mjerilo kartografskog prikaza: <b>1 : 500</b>  |
| Odluka o izradi plana:<br>Službeni vjesnik br. 92/23   | Odluka o donošenju plana:<br>Službeni vjesnik br. ___/24   |
| Javna rasprava objavljena:<br>_____.2024.  | Javni uvid održan:<br>od 05.09.2024. do 12.09.2024.  |
| Pečat tijela odgovornog za provođenje javne rasprave:  | Odgovorna osoba za provođenje javne rasprave:  |
|  | <div style="border: 1px solid black; width: 100%; height: 80px; margin-bottom: 5px;"></div> Miroslav Kačavenda mag.ing.aedif.              |
| <b>Pravna osoba koja je izradila plan:</b><br><b>Arhitektonski Atelier Deset</b> d.o.o. za arhitekturu i urbanizam <b>Hebrangova 18 Zagreb</b> |  |
| Pečat pravne osobe koja je izradila plan:  | odgovorna osoba u pravnoj osobi izrađivača plana<br>i odgovorni voditelj izrade plana:   |
|  | <div style="border: 1px solid black; width: 100%; height: 80px; margin-bottom: 5px;"></div> Ivan Mucko ovlašteni arhitekt urbanist A-U 194 |
| Stručni tim u izradi plana:  |  |
| Jasna Juraić ovlašteni arhitekt urbanist A-U 71  |  |
| Pečat Gradskog vijeća:   | Predsjednik Gradskog vijeća:   |
|  | <div style="border: 1px solid black; width: 100%; height: 80px; margin-bottom: 5px;"></div> Ivica Vučić                                    |
| Istovjetnost prostornog plana s izvornikom ovjerava:   | Pečat nadležnog tijela:  |
|  |  |





- GRANICA OBUHVATA**
- GRANICA OBUHVATA PLANA
- ELEKTROENERGETSKA MREŽA**
- kabelski vod 0.4 kV      ● javna rasvjeta
- PLINOVODNA MREŽA**
- opskrbrni plinovod
- VODOVODNA MREŽA**
- vodovodna mreža
- ODVODNJA OTPADNIH VODA**
- nepropusna sabirna jama
- ODVODNJA OBORINSKIH VODA**
- kanal odvodnje oborinskih voda      □ reviziono okno odvodnje oborinskih voda
- ▶ smjer odvodnje oborinskih voda      □ separator ulja i masti

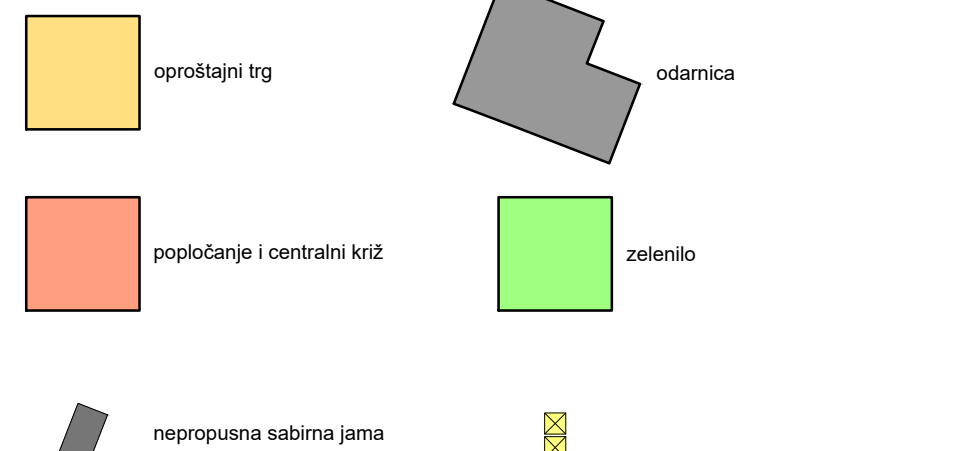
|   |  |
|---|--|
| <b>SISAČKO MOSLAVAČKA ŽUPANIJA</b><br><b>GRAD NOVSKA</b>  |  |
| Naziv prostornog plana: <b>DETALJNI PLAN UREĐENJA PROŠIRENJA MJESNOG GROBLJA U VOČARICI I. IZMJENE I DOPUNE</b>                         |  |
| Naziv kartografskog prikaza: <b>INFRASTRUKTURNE MREŽE</b>   |  |
| Broj kartografskog prikaza: <b>2.</b>   | Mjerilo kartografskog prikaza: <b>1 : 500</b>  |
| Odluka o izradi plana: Službeni vjesnik br. 92/23   | Odluka o donošenju plana: Službeni vjesnik br. ___/24  |
| Javna rasprava objavljena: _____ 2024.  | Javni uvid održan: od 05.09.2024. do 12.09.2024.   |
| Pečat tijela odgovornog za provođenje javne rasprave:   | Odgovorna osoba za provođenje javne rasprave:<br><br>Miroslav Kačavenda mag.ing.aedif.   |
| Pravna osoba koja je izradila plan:<br><b>Arhitektonski Atelier Deset</b> d.o.o. za arhitekturu i urbanizam <b>Hebrangova 18 Zagreb</b> |  |
| Pečat pravne osobe koja je izradila plan:   | odgovorna osoba u pravnoj osobi izrađivača plana i odgovorni voditelj izrade plana:<br><br>Ivan Mucko ovlaštteni arhitekt urbanist A-U 194 |
| Stručni tim u izradi plana:<br>Jasna Juračić ovlaštteni arhitekt urbanist A-U 71  |  |
| Pečat Gradskog vijeća:  | Predsjednik Gradskog vijeća:<br><br>Ivica Vučić  |
| Istovjetnost prostornog plana s izvornikom ovjerava:  | Pečat nadležnog tijela:  |



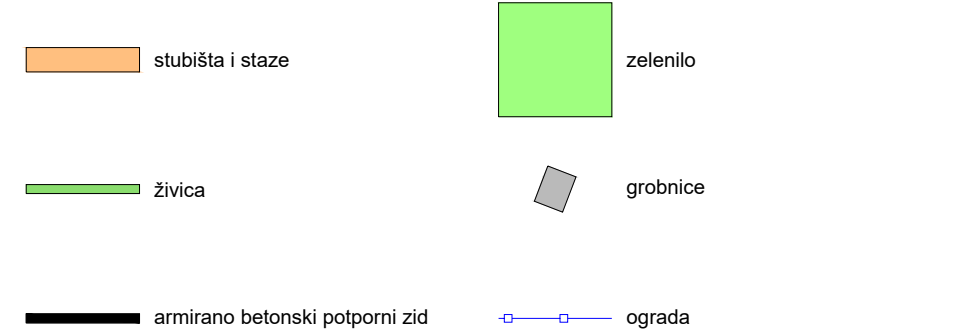
GRANICA OBUHVATA PLANA

UVJETI GRADNJE

OPROŠTAJNI TRG I ODARNICA



GROBNO POLJE



Naziv prostornog plana: **DETALJNI PLAN UREĐENJA PROŠIRENJA MJESNOG GROBLJA U VOČARICI I. IZMJENE I DOPUNE**

Naziv kartografskog prikaza: **UVJETI GRADNJE**

Broj kartografskog prikaza: **3.** Mjerilo kartografskog prikaza: **1 : 500**

Odluka o izradi plana: Službeni vjesnik br. 92/23  
 Odluka o donošenju plana: Službeni vjesnik br. \_\_\_/24

Javna rasprava objavljena: \_\_\_\_\_ 2024.  
 Javni uvid održan: od 05.09.2024. do 12.09.2024.

Pečat tijela odgovornog za provođenje javne rasprave: \_\_\_\_\_  
 Odgovorna osoba za provođenje javne rasprave: \_\_\_\_\_  
 Miroslav Kačavenda mag.ing.aedif.

Pravna osoba koja je izradila plan: **Arhitektonski Atelier Deset d.o.o. za arhitekturu i urbanizam Hebrangova 18 Zagreb**

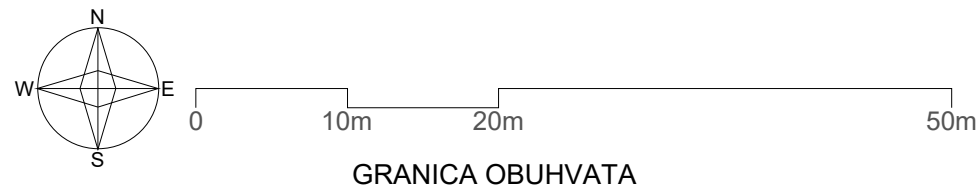
Pečat pravne osobe koja je izradila plan: \_\_\_\_\_  
 odgovorna osoba u pravnoj osobi izrađivača plana i odgovorni voditelj izrade plana: \_\_\_\_\_  
 Ivan Mucko ovlašten arhitekt urbanist A-U 194

Stručni tim u izradi plana: \_\_\_\_\_  
 Jasna Juračić ovlašten arhitekt urbanist A-U 71

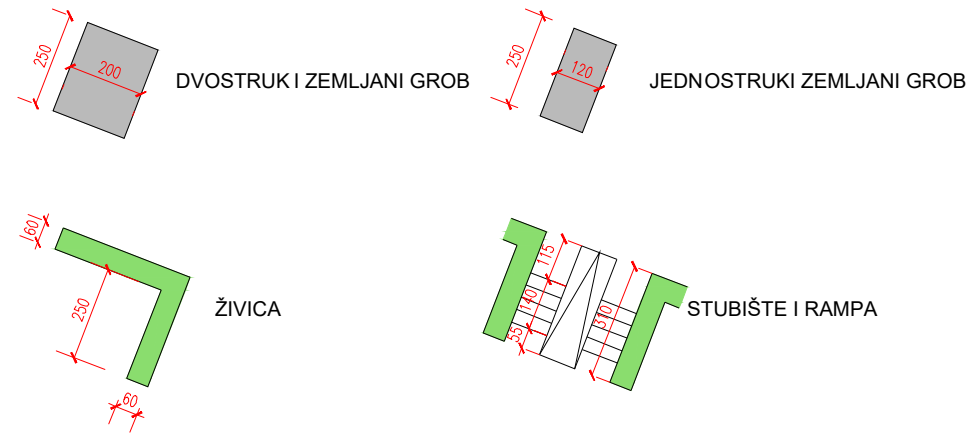
Pečat Gradskog vijeća: \_\_\_\_\_  
 Predsjednik Gradskog vijeća: \_\_\_\_\_  
 Ivica Vučić



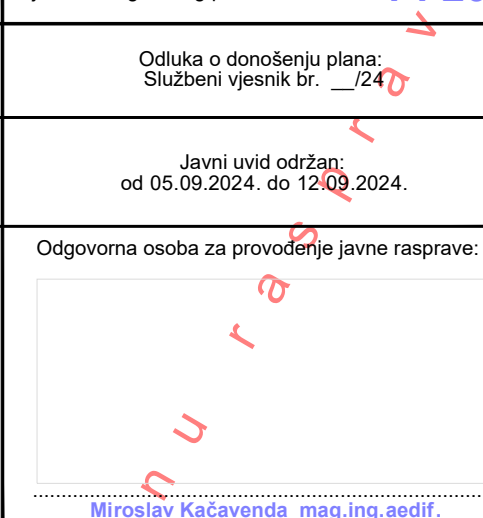
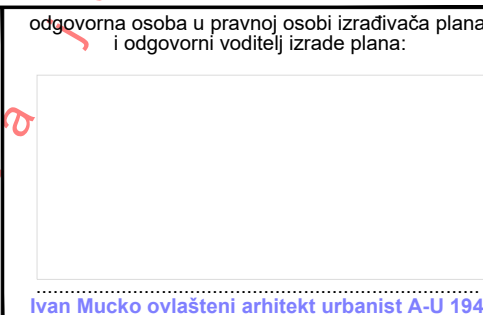

Istovjetnost prostornog plana s izvornikom ovjerava: \_\_\_\_\_  
 Pečat nadležnog tijela: \_\_\_\_\_

Prijedlog plana za javnu raspravu



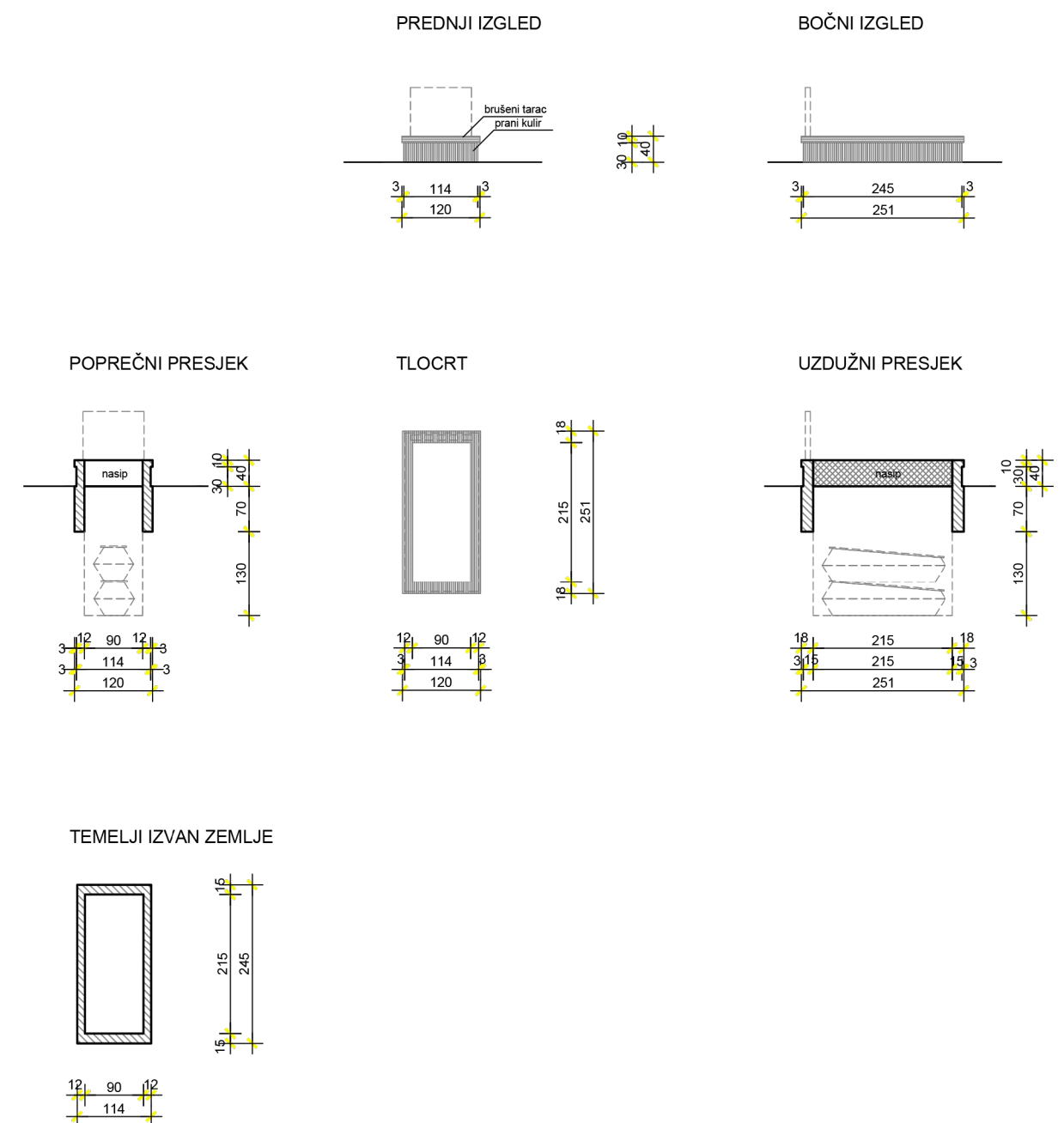
— GRANICA OBUHVATA PLANA  
**DETALJNI PRIKAZ GROBNOG POLJA**



|  |  |
|--|--|
|  <b>SISAČKO MOSLAVAČKA ŽUPANIJA<br/>GRAD NOVSKA</b>  |  |
| Naziv prostornog plana: <b>DETALJNI PLAN UREĐENJA<br/>PROŠIRENJA MJESNOG GROBLJA U VOČARICI<br/>I. IZMJENE I DOPUNE</b>  |  |
| Naziv kartografskog prikaza: <b>DETALJNI PRIKAZ GROBNOG POLJA</b>  |  |
| Broj kartografskog prikaza: <b>4.1.</b>  | Mjerilo kartografskog prikaza: <b>1 : 200</b>  |
| Odluka o izradi plana:<br>Službeni vjesnik br. 92/23   | Odluka o donošenju plana:<br>Službeni vjesnik br. ___/24   |
| Javna rasprava objavljena:<br>_____.2024.  | Javni uvid održan:<br>od 05.09.2024. do 12.09.2024.  |
| Pečat tijela odgovornog za provođenje javne rasprave:  | Odgovorna osoba za provođenje javne rasprave:<br><br>Miroslav Kačavenda mag.ing.aedif.  |
| <b>Pravna osoba koja je izradila plan:</b><br><b>Arhitektonski Atelier Deset</b> d.o.o. za arhitekturu i urbanizam <b>Hebrangova 18 Zagreb</b>   |  |
| Pečat pravne osobe koja je izradila plan:  | odgovorna osoba u pravnoj osobi izrađivača plana<br>i odgovorni voditelj izrade plana:<br><br>Ivan Mucko ovlašteni arhitekt urbanist A-U 194 |
| Stručni tim u izradi plana:<br>Jasna Juraić ovlašteni arhitekt urbanist A-U 71   |  |
| Pečat Gradskog vijeća:   | Predsjednik Gradskog vijeća:<br><br>Ivica Vučić   |
| Istovjetnost prostornog plana s izvornikom ovjerava:   | Pečat nadležnog tijela:  |

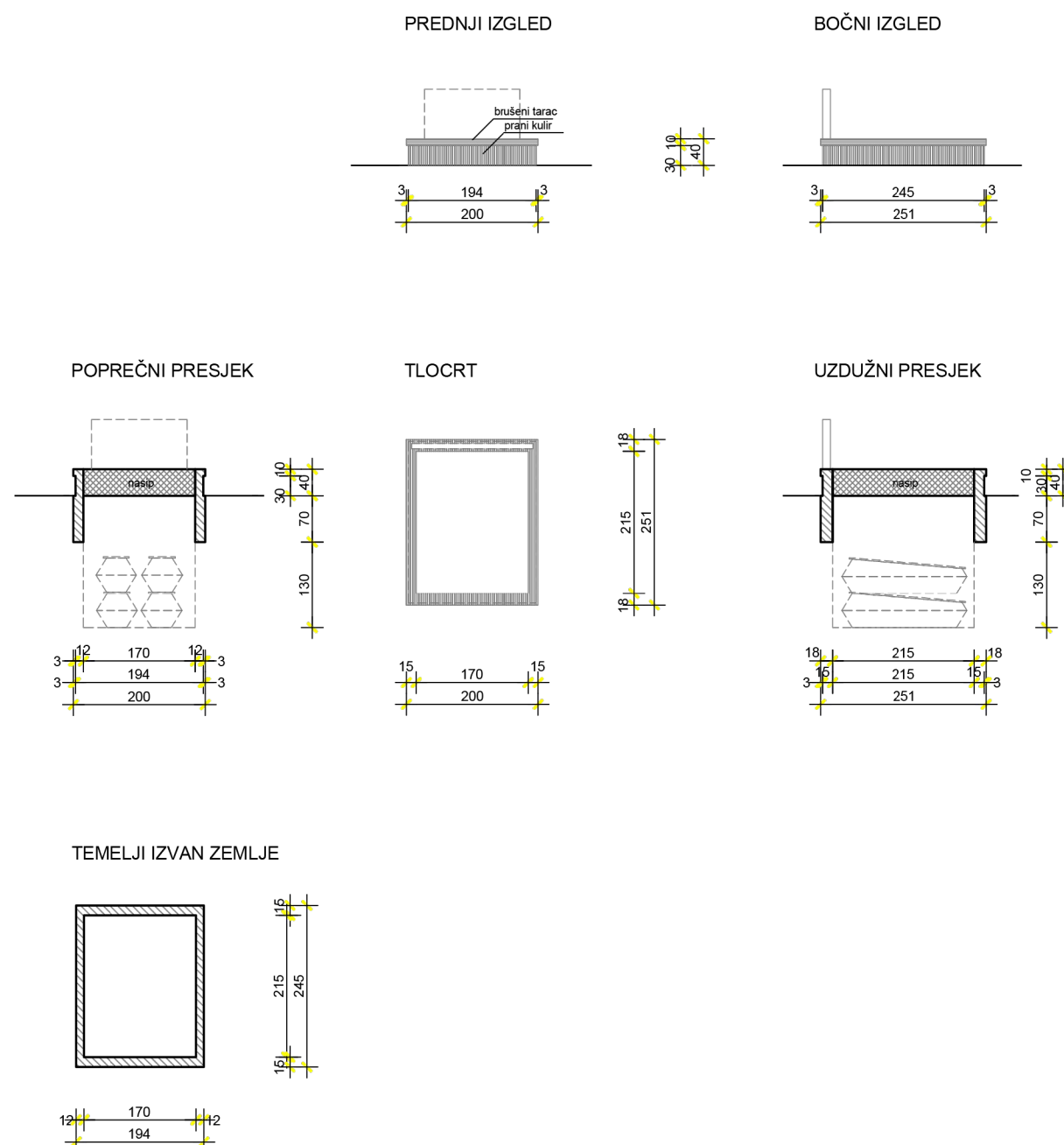
RAM GROBOVI JEDNOSTRUKI

MJ 1 : 100



RAM GROB DVOSTRUKI

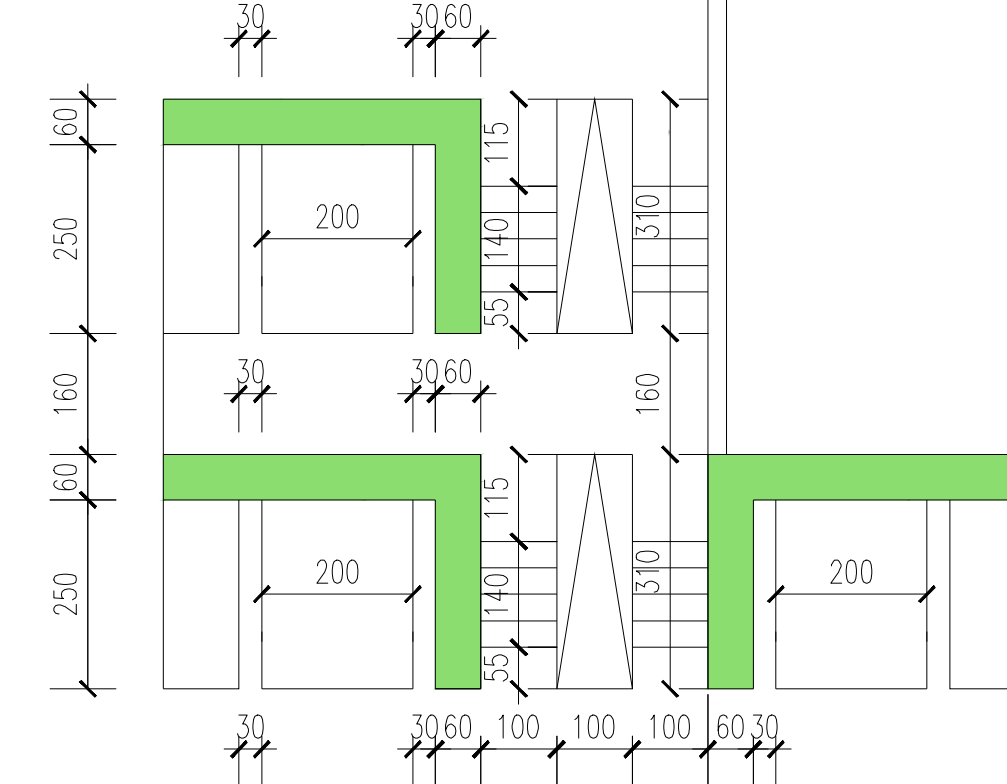
MJ 1 : 100



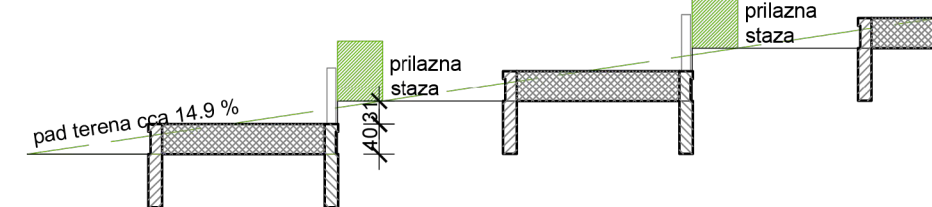
DETALJGROBNE ALEJE

MJ 1 : 100

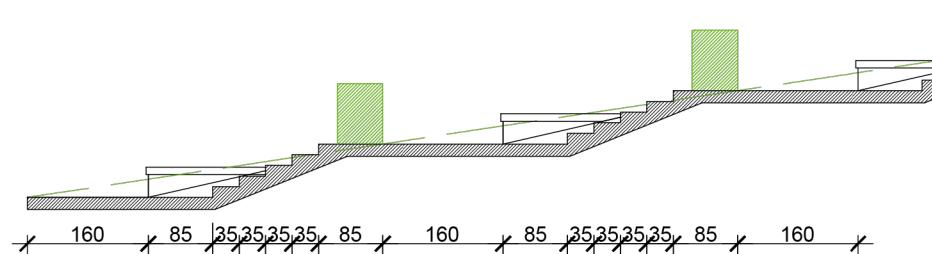
TLOCRT



PRESJEK A-A



PRESJEK B-B



Naziv prostornog plana: **DETALJNI PLAN UREĐENJA PROŠIRENJA MJESNOG GROBLJA U VOČARICI I. IZMJENE I DOPUNE**

Naziv kartografskog prikaza: **DETALJNI PRIKAZ GROBNIH MJESTA**

Broj kartografskog prikaza: **4.2.** Mjerilo kartografskog prikaza: **1 : 100**

Odluka o izradi plana: Službeni vjesnik br. 92/23 Odluka o donošenju plana: Službeni vjesnik br. \_\_\_/24

Javna rasprava objavljena: \_\_\_./\_\_\_./2024. Javni uvid održan: od 05.09.2024. do 12.09.2024.

Pečat tijela odgovornog za provođenje javne rasprave: **Miroslav Kačavenda mag.ing.aedif.**

Pravna osoba koja je izradila plan: **Arhitektonski Atelier Deset d.o.o. za arhitekturu i inženjering Hebrangova 18 Zagreb**

Pečat pravne osobe koja je izradila plan: **Ivan Mucko ovlašten arhitekt urbanist A-U 194**

Stručni tim u izradi plana: **Jasna Juraić ovlašten arhitekt urbanist A-U 71**

Pečat Gradskog vijeća: **Ivica Vulić**

Istovjetnost prostornog plana s izvornikom ovjerava: Pečat nadležnog tijela:

Na temelju članka 100. Zakona o prostornom uređenju i gradnji («Narodne novine«, broj 76/07, 38/09, 55/11, 90/11 i 50/12) i članka 36. Statuta Grada Novske («Službeni vjesnik«, broj 24/09, 47/10 i 29/11) Gradsko vijeće Grada Novske, na 43. sjednici održanoj 19. veljače 2013. godine, donijelo je

## **O D L U K U**

### **o donošenju Detaljnog plana uređenja proširenja mjesnog groblja u Voćarici**

## **~~I TEMELJNE ODREDBE~~**

### ~~Članak 1.~~

~~Donosi se Detaljni plan uređenja proširenja mjesnog groblja u Voćarici (u daljnjem tekstu: Plan).~~

### ~~Članak 2.~~

~~Sastavni dio ove Odluke je Elaborat pod nazivom Detaljni plan uređenja proširenja mjesnog groblja u Voćarici u jednoj knjizi koji sadrži:~~

~~I. Tekstualni dio – Odredbe za provođenje~~

~~II. Grafički prilozi u mjerilu M 1: 500, 1:200 i 1:100~~

~~1. ————— Detaljna namjena površina~~

~~1.1. ————— Kotni plan~~

~~2. ————— Prometna, telekomunikacijska i komunalna infrastrukturna mreža~~

~~2.1. ————— Promet i komunalna infrastruktura~~

~~4. ————— Uvjeti gradnje~~

~~4.1. ————— Plan parcelacije~~

~~4.2. ————— Grobno polje 1~~

~~4.3. ————— Grobno polje 2~~

~~4.4. ————— Grobna mjesta~~

~~III. Obvezni prilozi.~~

### ~~Članak 3.~~

~~Detaljni plan uređenja proširenja mjesnog groblja u Voćarici izrađen je u skladu s Odlukom o izradi predmetnog Plana («Službeni vjesnik«, broj 19/12) te Zakonom o prostornom uređenju i gradnji («Narodne novine«, broj 76/07, 38/09, 55/11, 90/11 i 50/12).~~

~~Detaljni plan uređenja proširenja mjesnog groblja u Voćarici izrađen je po ARHEO d.o.o. iz Zagreba.~~

~~Uvid u Detaljni plan uređenja proširenja mjesnog groblja u Voćarici može se obaviti u prostorijama grad-ske uprave Grada Novske, Trg dr. Franje Tuđmana 2, 44330 Novska.~~

~~Članci 1, 2. i 3. sačinjavaju I. TEMELJNE ODREDBE Odluke o donošenju Detaljnog plana uređenja groblja Voćarica.~~

**Radi preglednosti i snalaženja tekst koji se briše označen je crvenom bojom i precrtan a tekst koji se dodaje označen je zelenom bojom.**

## **II. ODREDBE ZA PROVOĐENJE**

### **1. UVJETI ODREĐIVANJA I RAZGRANIČAVANJA POVRŠINA JAVNIH I DRUGIH NAMJENA**

#### **Članak 4.**

Površine u obuhvatu unutar Detaljnog plana uređenja groblja Voćarica (u daljnjem tekstu: Plan) razgraničene su prema namjeni na kartografskom prikazu broj 1 kartografskim prikazima br. 1 i 1.1. ————— Detaljna namjena površina u mj. 1:500 i na kartografskim prikazima 4.2. — 4.3. Uvjeti gradnje — grobna polja u mj. 1:200.

Planirane su sljedeće osnovne grupe namjene površina:

1. Grobna polja

2. Mrtvačnica

3. Zelene površine

4. Kolno pješačka površina – oproštajni trg

5. Prometne površine – pristupna prometnica i parkiralište

1. ————— Grobna mjesta (grebovi i grobnice)

- ~~2. Građevine i pripadajući prostori i groblje~~
- ~~3. Zelene – parkovne površine~~
- ~~4. Trg i odmorista, te prostori za česmu, koševе i kontejnere za otpad~~
- ~~5. Infrastrukturne površine.~~

## 2. DETALJNI UVJETI KORIŠTENJA, UREĐENJA I GRADNJE

### Članak 5.

Neto dimenzija grobnog mjesta predstavlja veličinu same ukopne jame koja u jednom stupcu iznosi 90x215 cm, a u dva stupca 170x215 cm.

Bruto dimenzija grobnog mjesta u jednom stupcu iznosi 120x250 cm, a u dva stupca 200x250 cm.

Dubina ukopnog mjesta je u zemljanim grobovima najmanje 200 cm. Kod zemljanih grobova treba osigurati najmanje 80 cm zemlje iznad lijesa. Dno groba mora biti najmanje 50 cm iznad najviše točke podzemne vode.

### Članak 6.

~~Neto dimenzija grobnice (unutar zidova) u jednom stupcu iznosi najmanje 90x230 cm, u dva stupca 160x230 cm, a u tri stupca 230x230 cm.~~

~~Bruto dimenzija grobnica u jednom stupcu iznosi 130x270 cm, u dva stupca 200x270 cm, a u tri stupca 270x270 cm.~~

~~Dubina grobnice iznosi 180 cm.~~

~~Grobnice se izvode na točno predviđenim dijelovima groblja opremljenima svom potrebnom infrastrukturom, te označenima u kartografskim prikazima.~~

Grobna mjesta ~~Grobovi~~ se mogu prenamjenjivati u grobnice ukoliko je izvedena drenaža u pristupnim stazama.

Grobnice moraju biti izvedene od vodonepropusnog betona.

~~Grobnice mogu biti i drugačijih dimenzija i načina izvedbe uz obvezu da se izradi poseban projekt za iste, te da se ne narušava planska koncepcija grobnog reda.~~

Jednostruki grobovi ne mogu se spajati u dvostruke. ~~Grobnice se ne mogu prenamjenjivati u grobove.~~ Dvostruki grobovi mogu se spajati u trostruke uz obavezu da se izradi poseban projekt za iste.

Grobovi i grobnice se postavljaju na način da je uzglavlje uz živicu.

### Članak 7.

Kod zemljanih grobova i grobnica dozvoljava se postava svih tipova nadgrobnih ploča uz poštivanje tradicionalnih načina ukapanja. Ne dozvoljava se gradnja spomenika viših od 1.2 m na pojedinačnom grobnom mjestu.

### Članak 8.

~~Na završetku grobne aleje u grobnom polju I. predviđena je zajednička grobnica (kosturnica) za potrebe smještaja posmrtnih ostataka iz grobova koji se prekapaju sukladno važećim propisima. Veličina kosturnice je približno 3.5x3.4 m, a ista se predviđa kao reprezentativna građevina.~~

### Članak 9.

~~Grobovi se postavljaju u grobne redove ne duže od 18.61 m.~~

Grobno polje ~~Grobna polja~~ se sastoji ~~sastoji~~ od grobnih redova i međurazmaka koji služi za prilaznu stazu širine 1.6 m i sadnju živice.

~~Glavne aleje su širine 3 m. Unutar profila glavnih grobnih aleja planirana je izvedba rampe između dva kraka stepeništa.~~

Prilazne staze moraju biti od tvrdog materijala, bez prepreka u kretanju, ne većeg poprečnog nagiba od 1%.

### Članak 10.

~~Građevine i pripadajući prostori groblja su:~~

- ~~• oproštajno-ceremonijalni sklop s otvorenim i zatvorenim oproštajnim prostorom te centralnim križem~~
- ~~• servisne funkcije za održavanje i upravljanje grobljem~~

~~Groblje može imati mrtvačnicu, kapelu, zvonik i poseban memorijalni dio za posebne vrste ukopa i slično.~~

~~Navedene građevine mogu se graditi na za to određenoj površini. Visina građevine E = prizemlje.~~

#### Članak 11.

Mrtvačnica se sastoji od odarnice orijentirane prema oproštajnom prostoru. Pomoćne prostorije su namijenjene za prostor za rodbinu, svećenika, spremište za spremanje kolica, te sanitarije za posjetitelje.

#### Članak 12.

Na groblju je predviđen prostor za odlaganje otpada u kontejnere - posebno za organski otpad (cvijeće, zelenilo i slično), a posebno za kruti otpad (plastika, keramika i slično).

#### Članak 13.

Groblje ima tri ulaza: ulaz za posjetitelje, ulaz za servisno vozilo, a zadržava se i ulaz u staro groblje.

Pristup komunalnog vozila do kontejnera je s prometnice koja vodi do groblja.

#### Članak 14.

Do svakog grobnog mjesta odnosno grobnice mora se osigurati pristupne staze koje imaju širinu 1.6 m.

#### Članak 15.

Groblje mora biti ograđeno, a po potrebi i čuvano. Ograda se treba izvesti iz žičanog pletiva razapetog između metalnih stupova, odnosno sa zidanim betonskim podnožjem i stupovima, oblikovana prema tradicijskim elementima lokalne arhitekture.

Rubno uz zonu groblja mora se osigurati pojas zaštitnog zelenila autohtonih zimzelenih vrsta koje ne onečićuju grobove.

#### Članak 16.

~~Unutar grobnog polja treba postaviti košare za otpad, tako da pokrivaju grobna mjesta u radijusu do 50 m, zatim kontejner u radijusu do 100 m koji mora biti ograđen i skriven od ostalih površina, te lako dostupan.~~

#### Članak 17.

Na ulazu za posjetitelje mora biti postavljena tabla s planom groblja.

### 3. NAČIN OPREMANJA ZEMLJIŠTA PROMETNOM, KOMUNALNOM I TELEKOMUNIKACIJSKOM MREŽOM

#### Članak 18.

Sve građevine koje se izvode za potrebe groblja moraju biti komunalno opremljene.

Prometna, komunalna i telekomunikacijska infrastruktura prikazana je na kartografskom prikazu br. 2. ~~Infrastrukturne mreže Prometna, telekomunikacijska i komunalna infrastrukturna mreža.~~

#### Promet

#### Članak 19.

Prometna mreža postavljena je tako da prostori groblja budu dostupni vozilima, opskrbnim i servisnim vozilima, te pješacima.

~~U južnom dijelu obuhvata Plana ispred groblja parceli je predviđeno je parkiralište za posjetitelje s asfaltnim zastorom s 26 40 parkirališnih mjesta od kojih su 2 parkirališna mjesta je jedno parkirališno mjesta namijenjeno namijenjena za invalide. Odvojeno od prilaza za posjetitelje predviđen je servisni kolni prilaz do mrtvačnice.~~

~~Prema oproštajnom trgu vodi prilazna aleja širine 6 m. Za prilaznu aleju i oproštajni trg predviđeno je opločenje betonskim opločnicima oivičeno parkovnim rubnjacima. U narednim fazama projektiranja može se detaljnije riješiti površina, odnosno dio površine trga koji će biti popločen, a koji dio može biti travnata površina.~~

~~Od oproštajnog trga u smjeru juga vodi glavna grobna aleja širine 3 m sjever – jug vode glavne grobne aleje širine 3 m.~~ Unutar profila glavnih grobnih aleja planirana je izvedba rampe između dva kraka stepeništa.

Duž grobnih redova izvode se staze širine 1.6 m. Glavna grobna aleja i staze moraju biti od tvrdog materijala, bez prepreka u kretanju, ne većeg poprečnog nagiba od 1%.

#### Telekomunikacijska mreža

#### Članak 20.

~~Telekomunikacijski kabeli predviđeni su za priključenje zgrade mrtvačnice na telefonsku mrežu u podzemnoj izvedbi polaganjem dvije PEHD cijevi od zgrade do zadnje točke u postojećoj mreži u naselju.~~

#### Odvodnja i pročišćavanje otpadnih voda

#### Članak 22.

Odvodnja oborinskih voda s popločenih površina (zgrada, oproštajni trg te glavne i sabirne staze) riješiti će se vanjskim otvorenim rigolima postavljenim u prilaznim stazama i obodnim zelenim površinama, te odvesti u cestovni kanal.

Oborinska voda s parkirnih površina prije puštanja u recipijent mora biti prethodno pročišćena preko separatora ulja i masti.

Odvodnja fekalnih voda riješit će se gradnjom vodonepropusne sabirne jame odgovarajućeg volumena ~~čiji smještaj će biti definiran projektom mrtvačnice.~~

Sustav odvodnje i sabirnu jamu treba izvesti vodonepropusno, te je prema posebnim propisima vlasnik odnosno korisnik dužan sustav odvodnje i sabirnu jamu podvrgnuti kontroli ispravnosti na svojstvo vodonepropusnosti, po ovlaštenoj osobi svakih pet godina i ishoditi potvrdu o sukladnosti građevine s tehničkim zahtjevima za građevinu.

Na svim lomovima trase kanalizacijskih vodova obavezno izvesti revizionna okna kao i kod svih mjesta priključenja.

~~Drenaža grobnica, kao i odvodnja sa izljevog mjesta vršiti će se posebnim sistemom drenažnih cijevi u recipijent.~~

~~Drenažna kanalizacija polaže se u pješačkim stazama i obuhvaća niz grobnica u grobnom polju I.~~

~~Drenaža se može izvoditi i u redovima koji nisu predviđeni ovim Planom ukoliko se za to ukaže potreba, te se moraju vezati na cjeloviti sustav.~~

Građenje na predmetnom području treba biti u skladu s odredbama posebnih zakona, te za izvođenje građevina koje mogu imati utjecaja na vodni režim potrebno je ishoditi vodopravne uvjete.

#### Vodoopskrba

#### Članak 21.

Priključak groblja na planiranu vodovodnu mrežu naselja Voćarica izvesti će se cjevovodom promjera 110 mm.

Priključci na cjevovod javnog vodovoda predviđaju se za sljedeće namjene:

- objekt mrtvačnice
- česmu
- zaštitu od požara.

Izljevno mjesto postavljeno je tako da pokriva radijus od 100 m.

Protupožarna zaštita mrtvačnice riješena je preko nadzemnog hidranta, čime je taj dio pokriven sustavom protupožarne zaštite.

Uz pretpostavku istovremenog rada izljevog mjesta i sanitarnog čvora predviđa se potrebna količina vode od najviše  $q=3$  l/sek, a cjevovod na kojem se nalazi hidrant određen je potrebnom količinom vode za gašenje požara.

#### Plinifikacija

#### Članak 23.

Ukoliko se za potrebe centralnog objekta - mrtvačnice ukaže potreba za zemnim plinom postoji mogućnost produženja postojeće plinske mreže. Novoplanirani plinovod potrebno je izvesti u skladu sa važećim pravilnikom.

#### Elektroopskrba i javna rasvjeta

#### Članak 24.

Područje obuhvata Plana priključuje se na postojeću trafostanicu iz koje se već opskrbljuje električnom energijom postojeće groblje u Voćarici.

Priključenje zgrade mrtvačnice na mrežu niskog napona izvesti će se podzemnim 0.4 kV kabelom.

Javna rasvjeta predviđena je uz rubove prilazne aleje i na oproštajnom trgu, na točno određenim mjestima, te uz servisnu cestu uz pažljiv odabir rasvjetnih tijela.



#### 4. UVJETI UREĐENJA I OPREME JAVNIH ZELENIH POVRŠINA

##### Članak 25.

Predviđene zelene, odnosno parkovne površine možemo podijeliti u:

- manje parkovne površine uz prilaznu aleju
- obodno zaštitno zelenilo unutar ograde
- zelenilo unutar grobnih polja koje čine živice oko svakog grobnog reda, te manje zelene površine na određenim pozicijama u grobnim poljima.

Ozelenjavanje groblja predviđeno je autohtonim biljnim vrstama, pri čemu su u unutrašnjem dijelu groblja primjenjene zimzelene biljne vrste koje ne onečišćuju grobove.

Planirane zelene površine ne smiju se ni u kojem trenutku pretvarati u grobna mjesta.

#### 5. MJERE PROVEDBE PLANA

##### Članak 26.

~~Provedba ovog plana treba obuhvatiti sve aktivnosti koje omogućavaju njegovu provedbu i implementaciju na način da se postignu uvjetovane kvalitete funkcionalne organizacije i oblikovanja prostora, te tražena razina zaštite okoliša.~~

~~Prvi korak provedbe plana predstavlja izrada parcelacijskog elaborata temeljem plana parcelacije prikazanog na grafičkom prilogu kojim su za groblje predviđene dvije građevne čestice i to:~~

~~1. Građevna čestica broj 1. koju čini staro groblje površine 1.654,82 m<sup>2</sup> i 1. faza novog groblja površine 1.568,72 m<sup>2</sup>, ukupne površine 3.223.54 m<sup>2</sup> i~~

~~2. Građevna čestica broj 2. koja odgovara 2. fazi novog groblja površine 1.358,38 m<sup>2</sup>.~~

##### Članak 27.

Za prometnu i komunalnu infrastrukturu potrebno je izraditi projektnu dokumentaciju kako bi se utvrdili točni parametri njezine izgradnje vezano uz situacijski položaj u prostoru, te osigurao planom uvjetovan minimum komunalnog opremanja ovog područja.

U slučaju da pravne osobe s javnim ovlastima za vrijeme izgradnje pojedine faze objektivno ne mogu izvršiti privremeno priključenje iste na komunalnu infrastrukturu, nadležno komunalno poduzeće dužno je samo o svom trošku izvršiti minimalno komunalno opremanje potrebno za korištenje područja groblja.

Gradnju groblja moguće je izvesti u fazama.

Nije moguće stavljanje pojedine faze gradnje u upotrebu, ako nije osiguran pristup s uređene javne prometne površine, te priključak na vodoopskrbni sustav, elektroopskrbu i sustav za odvodnju oborinskih i otpadnih voda.

#### 6. MJERE SPREČAVANJA NEPOVOLJNA UTJECAJA NA OKOLIŠ

##### Članak 28.

Na prostoru obuhvata Plana postupanje s otpadom treba biti u skladu s odredbama važećeg zakona.

Prostori za odlaganje otpada moraju biti postavljeni na za to odgovarajuće dostupno i zaštićeno mjesto.

##### Članak 29.

Zbrinjavanje komunalnog otpada treba organizirati odvozom koji će se vršiti prema komunalnom redu nadležnog komunalnog poduzeća.

Građevni otpad, odnosno višak zemlje koji će nastati kod gradnje na prostoru obuhvata plana ne smije se odlagati na groblju kao niti na okolnom zemljištu, već se mora odvoziti u skladu s odredbama Zakona o otpadu na za to predviđen deponij. Tijelo nadležno za upravljanje grobljem može odrediti mjesto za privremenu deponij viška iskopane zemlje s kojega će se vršiti postepeno dodavanje zemlje na grobove koji su bez završenog grobnog uređaja.

##### Članak 30.

Zaštitu podzemnih voda od zagađenja vršiti na način da se izrade sustavi odvodnje otpadnih voda od vodonepropusnih elemenata, oborinske vode s prometnih površina i parkirališta odvoditi putem slivnika s taložnicama u zacijepljeni površinski kanal.

##### Članak 31.

Prostor obuhvata plana prema seizmičkim kartama nalazi se u zoni VII seizmičnosti (po MCS). Izgradnja građevina treba se graditi u skladu sa zakonskom regulativom za protupotresnu

izgradnju.

## 7. UVJETI ZA NESMETANI PRISTUP I KRETANJE OSOBAMA S INVALIDITETOM

### Članak 32.

Prilikom projektiranja i građenja građevina potrebno je primjeniti odredbe Tehničkog propisa o osiguranju pristupačnosti građevina osobama s invaliditetom i smanjene pokretljivosti (NN 12/2023) ~~Pravilnika o osiguranju pristupačnosti građevina osobama s invaliditetom i smanjene pokretljivosti (»Narodne novine«, broj 151/05 i 61/07).~~

## ~~III. ZAVRŠNE ODREDBE~~

### ~~Članak 33.~~

~~Ova Odluka stupa na snagu osmog dana od dana objave u »Službenom vjesniku« Grada Novske.~~

~~SISAČKO-MOSLAVAČKA ŽUPANIJA GRAD NOVSKA GRADSKO VIJEĆE~~

~~KLASA: 350-02/13-01/06~~

~~URBROJ: 2176/04-01-13-2~~

~~Novska, 19. veljače 2013.~~

~~Predsjednik~~

~~Velimir Jakupec, v.r.~~

Na temelju članka 109. Zakona o prostornom uređenju (Narodne novine, broj 153/13, 20/17, 114/18, 39/19, 98/19 i 67/23) i članka 37. Statuta Grada Novska ("Službeni vjesnik" broj 8/21 i 13/23), Gradsko vijeće Grada Novske na \_\_. sjednici održanoj \_\_. \_\_\_\_\_ 2024. godine, donosi

**ODLUKU**

**o I. izmjenama i dopunama Odluke o donošenju Detaljnog plana uređenja proširenja mjesnog groblja u Voćarici**

**I. TEMELJNE ODREDBE**

**Članak 1.**

Donosi se Odluka o I. izmjenama i dopunama Odluke o donošenju Detaljnog plana uređenja mjesnog groblja u Voćarici (Službeni vjesnik broj 3/13).

**Članak 2.**

Sastavni dio ove Odluke je Elaborat pod nazivom „I. izmjene i dopune Detaljnog plana uređenja mjesnog groblja u Voćarici” kojega je izradio stručni izrađivač: Arhitektonski Atelier Deset d.o.o. iz Zagreba (broj elaborata 2315).

Elaborat sadrži sljedeće priloge:

- **Obrazloženje plana**
- **Kartografski prikazi kojima se zamjenjuju svi kartografski prikazi važećeg plana:**

|      | naziv kartografskog prikaza    | mjerilo |
|------|--------------------------------|---------|
| 1.   | DETALJNA NAMJENA POVRŠINA      | 1 : 500 |
| 2.   | INFRASTRUKTURNE MREŽE          | 1 : 500 |
| 3.   | UVJETI GRADNJE                 | 1 : 500 |
| 4.1. | DETALJNI PRIKAZ GROBNOG POLJA  | 1 : 200 |
| 4.2. | DETALJNI PRIKAZ GROBNIH MJESTA | 1 : 100 |

- **Odluka o donošenju plana**
- **Imenovanje odgovornog voditelja izrade nacrtu Plana i podaci o tvrtki izrađivača**

Elaborat Plana je izrađen u četiri (4) izvornika ovjerenih pečatom Gradskog vijeća i potpisom predsjednika Gradskog vijeća.

Elaborat Plana nije predmetom objave.

## II. ODREDBE ZA PROVOĐENJE

### Članak 3.

Članak 4. mijenja se tako da glasi:

Površine u obuhvatu Detaljnog plana uređenja groblja Voćarica (u daljnjem tekstu: Plan) razgraničene su prema namjeni na kartografskom prikazu broj 1.

Planirane su sljedeće osnovne namjene površina:

1. Grobna polja
2. Mrtvačnica
3. Zelene površine
4. Kolno pješačka površina – oproštajni trg
5. Prometne površine – pristupna prometnica i parkiralište

### Članak 4.

Članak 6. mijenja se tako da glasi:

Grobna mjesta se mogu prenamjenjivati u grobnice ukoliko je izvedena drenaža u pristupnim stazama.

Grobnice moraju biti izvedene od vodonepropusnog betona.

Jednostruki grobovi ne mogu se spajati u dvostruke. Dvostruki grobovi mogu se spajati u trostruke uz obavezu da se izradi poseban projekt za iste.

Grobovi i grobnice se postavljaju na način da je uzglavlje uz živicu.

### Članak 5.

Članak 8. se briše.

### Članak 6.

Članak 9. mijenja se tako da glasi:

Grobno polje se sastoji od grobnih redova i međurazmaka koji služi za prilaznu stazu širine 1.6 m i sadnju živice.

Prilazne staze moraju biti od tvrdog materijala, bez prepreka u kretanju, ne većeg poprečnog nagiba od 1%.

### Članak 7.

Članak 10. se briše.

### Članak 8.

Članak 16. se briše.

### Članak 9.

Članak 18. mijenja se tako da glasi:

Sve građevine koje se izvode za potrebe groblja moraju biti komunalno opremljene.

Prometna, komunalna i telekomunikacijska infrastruktura prikazana je na kartografskom prikazu br. 2. Infrastrukturne mreže.

### Članak 10.

Članak 19. mijenja se tako da glasi:

Prometna mreža postavljena je tako da prostori groblja budu dostupni vozilima, opskrbnim i servisnim vozilima, te pješacima.

U južnom dijelu obuhvata Plana predviđeno je parkiralište za posjetitelje s asfaltnim zastorom s 26 parkirališnih mjesta od kojih su 2 parkirališna mjesta namijenjena za invalide.

Za oproštajni trg predviđeno je opločenje betonskim opločnicima oivičeno parkovnim rubnjacima. U narednim fazama projektiranja može se detaljnije riješiti površina, odnosno dio površine trga koji će biti popločen, a koji dio može biti travnata površina.

Od oproštajnog trga u smjeru juga vodi glavna grobna aleja širine 3 m. Unutar profila glavnih grobnih aleja planirana je izvedba rampe između dva kraka stepeništa.

Duž grobnih redova izvode se staze širine 1.6 m. Glavna grobna aleja i staze moraju biti od tvrdog materijala, bez prepreka u kretanju, ne većeg poprečnog nagiba od 1%.

#### Članak 11.

Članak 20. se briše.

#### Članak 12.

Članak 21. (koji je u izvornim odredbama pogrešno označen brojem 22.) mijenja se tako da glasi:

Odvodnja oborinskih voda s popločenih površina (zgrada, oproštajni trg te glavne i sabirne staze) riješiti će se vanjskim otvorenim rigolima postavljenim u prilaznim stazama i obodnim zelenim površinama, te odvesti u cestovni kanal.

Oborinska voda s parkiranih površina prije puštanja u recipijent mora biti prethodno pročišćena preko separatora ulja i masti.

Odvodnja fekalnih voda riješit će se gradnjom vodonepropusne sabirne jame odgovarajućeg volumena.

Sustav odvodnje i sabirnu jamu treba izvesti vodonepropusno, te je prema posebnim propisima vlasnik odnosno korisnik dužan sustav odvodnje i sabirnu jamu podvrći kontroli ispravnosti na svojstvo vodonepropusnosti, po ovlaštenoj osobi svakih pet godina i ishoditi potvrdu o sukladnosti građevine s tehničkim zahtjevima za građevinu.

Na svim lomovima trase kanalizacijskih vodova obavezno izvesti reviziona okna kao i kod svih mjesta priključenja.

Građenje na predmetnom području treba biti u skladu s odredbama posebnih zakona, te za izvođenje građevina koje mogu imati utjecaja na vodni režim potrebno je ishoditi vodopravne uvjete.

#### Članak 13.

Članak 26. se briše.

#### Članak 14.

Članak 32. mijenja se tako da glasi:

Prilikom projektiranja i građenja građevina potrebno je primjeniti odredbe Tehničkog propisa o osiguranju pristupačnosti građevina osobama s invaliditetom i smanjene pokretljivosti (NN 12/2023).

### III. ZAVRŠNE ODREDBE

#### Članak 15.

Ova odluka stupa na snagu osmog dana nakon objave u "Službenom vjesniku".

SISAČKO-MOSLAVAČKA ŽUPANIJA  
GRAD NOVSKA  
GRADSKO VIJEĆE

KLASA: \_\_\_\_\_

URBROJ: \_\_\_\_\_

Novska, \_\_. \_\_\_\_\_ 2024.

**PREDSJEDNIK GRADSKOG VIJEĆA**

**Ivica Vulić v.r.**

**RJEŠENJE O IMENOVANJU ODGOVORNOG VODITELJA IZRADE  
NACRTA PRIJEDLOGA PLANA**

Temeljem stavka 1. članka 82. Zakona o prostornom uređenju (NN 153/13, 65/17, 114/18, 39/19, 98/19 i 67/23) za odgovornog voditelja izrade nacrtu prijedloga

**DETALJNI PLAN UREĐENJA MJESNOG GROBLJA U VOĆARICI – I. IZMJENE I DOPUNE**

imenuje se:

Ivan Mucko ovlaštenu arhitekt urbanist

Imenovani zadovoljava uvjete iz stavka 2. članka 82. Zakona.

U Zagrebu, 18. ožujka 2024.

Ivan  
Mucko

Digitally signed by Ivan Mucko  
DN: c=HR, o=HRVATSKA KOMORA  
ARHITEKATA,  
2.5.4.97=VATHR-85986018932,  
ou=Identification, sn=Mucko,  
givenName=Ivan,  
serialNumber=PNOHR-321348559  
18, cn=Ivan Mucko  
Date: 2024.03.18 09:00:41 +01'00'

direktor:

Ivan Mucko dipl.ing.arh.



IZVADAK IZ SUDSKOG REGISTRA

---

SUBJEKT UPISA

---

MBS:

080331889

OIB:

62717654698

EUID:

HRSR.080331889

TVRTKA:

- 1 ARHITEKTONSKI ATELIER DESET d.o.o. za arhitekturu i urbanizam
- 1 ARHITEKTONSKI ATELIER DESET d.o.o.

SJEDIŠTE/ADRESA:

- 3 Zagreb (Grad Zagreb)  
Ulica kneza Mislava 15

ADRESA ELEKTRONIČKE POŠTE:

- 8 aadeset@gmail.com

PRAVNI OBLIK:

- 1 društvo s ograničenom odgovornošću

PREDMET POSLOVANJA:

- 1 \* - projektiranje, građenje i nadzor nad gradnjom
- 1 \* - stručni poslovi prostornog uređenja: izrada prostornih planova i izrada podloga za izdavanje lokacijskih dozvola za zahvate u prostoru
- 1 \* - računovodstveni i knjigovodstveni poslovi i porezno savjetovanje
- 1 70 - POSLOVANJE NEKRETNINAMA

OSNIVAČI/ČLANOVI DRUŠTVA:

- 9 JASNA JURAIĆ  
Zagreb,  
6 - član društva
- 10 IVAN MUCKO  
Zagreb,  
6 - član društva

OSOBE OVLAŠTENE ZA ZASTUPANJE:

- 9 JASNA JURAIĆ  
Zagreb,  
1 - direktor  
1 - zastupa društvo pojedinačno i samostalno





IZVADAK IZ SUDSKOG REGISTRA

---

SUBJEKT UPISA

---

OSOBE OVLAŠTENE ZA ZASTUPANJE:

- 10 IVAN MUCKO  
Zagreb,  
4 - direktor  
4 - zastupa društvo pojedinačno i samostalno

TEMELJNI KAPITAL:

- 1 20.000,00 kuna / 2.654,46 euro (fiksni tečaj konverzije 7.53450)

Napomena:

Iznos temeljnog kapitala informativno je prikazan u euru i ne utječe na prava i obveze društva niti članova društva.  
Društva su u obvezi temeljni kapital uskladiti sukladno Zakonu o izmjenama Zakona o trgovačkim društvima ("Narodne novine" broj 114/22.).

PRAVNI ODNOSI:

Osnivački akt:

- 1 Izjava o osnivanju društva od 07.12.2000. godine.
- 2 Odlukom člana društva od 04. studenog 2002. godine izmjenjen je članak 1. Izjave o osnivanju o članovima društva, članak 2. o sjedištu i sačinjen je potpuno novi tekst Izjave o osnivanju.
- 4 Odlukama od 26.03.2007.god. o promjeni članova društva, o promjeni odredbe o temeljnim ulozima, Izjava o osnivanju od 04.11.2002.god. izmjenjena je u skladu s navedenim promjenama, stavljena van snage i zamjenjena potpuno novim tekstom Društvenog ugovora od 26.03.2007.godine.

FINANCIJSKA IZVJEŠĆA:

|    | Predano  | God. | Za razdoblje        | Vrsta izvještaja  |
|----|----------|------|---------------------|-------------------|
| eu | 19.04.23 | 2022 | 01.01.22 - 31.12.22 | GFI-POD izvještaj |

EVIDENCIJSKE DJELATNOSTI:

- 8 \* - savjetovanje u vezi s poslovanjem i upravljanjem  
8 \* - organiziranje seminara, izložbi, kongresa, tečajeva, revija, zabavnih, promotivnih i glazbenih događaja  
8 \* - fotografske djelatnosti  
8 \* - snimanje iz zraka  
8 \* - iznajmljivanje strojeva i opreme, bez rukovatelja i predmeta za osobnu uporabu i kućanstvo  
8 \* - računalne i srodne djelatnosti  
8 \* - poduka za rad na računalima  
8 \* - stručni poslovi zaštite okoliša  
8 \* - djelatnost pružanja audio i/ili audiovizualnih medijskih usluga  
8 \* - audiovizualne djelatnosti  
8 \* - djelatnost proizvodnje audiovizualnih djela  
8 \* - promet audiovizualnih djela



IZVADAK IZ SUDSKOG REGISTRA

---

SUBJEKT UPISA

---

EVIDENCIJSKE DJELATNOSTI:

- 8 \* - javno prikazivanje audiovizualnih djela
- 8 \* - komplementarne djelatnosti audiovizualnim djelatnostima
- 8 \* - dizajn interijera
- 8 \* - web dizajn
- 8 \* - grafički dizajn
- 8 \* - industrijski dizajn
- 8 \* - dizajn novih medija (multimedija)
- 8 \* - izrada i održavanje web stranica
- 8 \* - tiskanje novina, časopisa i drugih periodičnih publikacija, knjiga i brošura, glazbenih djela i glazbenih rukopisa, karata i atlasa, plakata, igračih karata, reklamnih kataloga, prospekata i drugih tiskanih oglasa i drugih tiskanih komercijalnih publikacija, papirne robe za osobne potrebe i drugih materijala tiskanih, pomoću knjigotiska, ofseta, fotografske, fleksografije, sitotiska i drugih tiskarskih strojeva, strojeva za umnožavanje, računalnih pisaa
- 8 \* - priprema i izrada tiskarske forme
- 8 \* - kupnja i prodaja robe
- 8 \* - pružanje usluga u trgovini
- 8 \* - obavljanje trgovačkog posredovanja na domaćem i inozemnom tržištu
- 8 \* - zastupanje inozemnih tvrtki
- 8 \* - pružanje usluga informacijskog društva

Upise u glavnu knjigu proveli su:

| RBU  | Tt            | Datum      | Naziv suda              |
|------|---------------|------------|-------------------------|
| 0001 | Tt-00/173-2   | 09.02.2000 | Trgovački sud u Zagrebu |
| 0002 | Tt-02/8177-2  | 06.12.2002 | Trgovački sud u Zagrebu |
| 0003 | Tt-06/5906-2  | 05.06.2006 | Trgovački sud u Zagrebu |
| 0004 | Tt-07/3792-2  | 12.04.2007 | Trgovački sud u Zagrebu |
| 0005 | Tt-07/3792-4  | 20.01.2011 | Trgovački sud u Zagrebu |
| 0006 | Tt-10/21050-2 | 02.02.2011 | Trgovački sud u Zagrebu |
| 0007 | Tt-16/46494-1 | 23.12.2016 | Trgovački sud u Zagrebu |
| 0008 | Tt-20/18627-2 | 29.07.2020 | Trgovački sud u Zagrebu |
| 0009 | Tt-21/42561-1 | 22.09.2021 | Trgovački sud u Zagrebu |
| 0010 | Tt-22/31464-1 | 04.07.2022 | Trgovački sud u Zagrebu |
| eu   | /             | 30.06.2009 | elektronički upis       |
| eu   | /             | 08.07.2010 | elektronički upis       |
| eu   | /             | 28.06.2011 | elektronički upis       |
| eu   | /             | 27.06.2012 | elektronički upis       |
| eu   | /             | 28.05.2013 | elektronički upis       |
| eu   | /             | 01.07.2014 | elektronički upis       |
| eu   | /             | 29.06.2015 | elektronički upis       |



IZVADAK IZ SUDSKOG REGISTRA

SUBJEKT UPISA

Upise u glavnu knjigu proveli su:

| RBU | Tt | Datum      | Naziv suda        |
|-----|----|------------|-------------------|
| eu  | /  | 28.06.2016 | elektronički upis |
| eu  | /  | 29.06.2017 | elektronički upis |
| eu  | /  | 02.07.2018 | elektronički upis |
| eu  | /  | 09.04.2019 | elektronički upis |
| eu  | /  | 30.06.2020 | elektronički upis |
| eu  | /  | 24.06.2021 | elektronički upis |
| eu  | /  | 26.04.2022 | elektronički upis |
| eu  | /  | 19.04.2023 | elektronički upis |

Sukladno Uredbi o tarifi sudskih pristojbi (NN br. 37/2023)  
Tar. br. 28. ne plaća se pristojba za izdavanje aktivnog i/ili  
povijesnog izvotka iz sudskog registra.



Ova isprava je u digitalnom obliku elektronički  
potpisana certifikatom:  
CN=sudreg, L=ZAGREB,  
O=MINISTARSTVO PRAVOSUĐA I UPRAVE HR72910430276, C=HR

Broj zapisa: 00KYa-OA8GZ-rXD4x-XzRlY-A4m2J  
Kontrolni broj: haLna-MO0g9-o731D-Xoswv


Skeniranjem ovog QR koda možete provjeriti točnost podataka.

Isto možete učiniti i na web stranici

[http://sudreg.pravosudje.hr/registar/kontrola\\_izvornika/](http://sudreg.pravosudje.hr/registar/kontrola_izvornika/) unosom gore navedenog broja  
zapisa i kontrolnog broja dokumenta.

U oba slučaja sustav će prikazati izvornik ovog dokumenta. Ukoliko je ovaj dokument  
identičan prikazanom izvorniku u digitalnom obliku, Ministarstvo pravosuđa i uprave  
potvrđuje točnost isprave i stanje podataka u trenutku izrade izvotka.

Provjera točnosti podataka može se izvršiti u roku tri mjeseca od izdavanja isprave.



## REPUBLIKA HRVATSKA

MINISTARSTVO GRADITELJSTVA  
I PROSTORNOGA UREĐENJA

10000 Zagreb, Ulica Republike Austrije 20  
Tel: 01/ 3782 444 Fax: 01/ 3772 822

### Uprava za prostorno uređenje, pravne poslove i programe Europske unije

Klasa: UP/I-350-02/17-07/16  
Urbroj: 531-05-17-2  
Zagreb, 30. svibnja 2017.

Ministarstvo graditeljstva i prostornoga uređenja, povodom zahtjeva tvrtke ARHITEKTONSKI ATELIER DESET d.o.o. iz Zagreba, Kneza Mislava 15, zastupanog po direktorici Jasni Jurać Mucko, mag.ing.arch., za izdavanje suglasnosti za obavljanje stručnih poslova prostornog uređenja, na temelju članka 9. Zakona o poslovima i djelatnostima prostornog uređenja i gradnje („Narodne novine“, br. 78/15.), donosi

### RJEŠENJE

- I. **ARHITEKTONSKOM ATELIERU DESET d.o.o. iz Zagreba, Kneza Mislava 15, daje se suglasnost za obavljanje stručnih poslova izrade nacрта prijedloga svih prostornih planova i nacрта izvješća o stanju u prostoru svih razina** te obavljanje poslova u vezi s pripremom i donošenjem svih prostornih planova i izvješća o stanju u prostoru svih razina iz članka 2. stavka 1. točke 1. Pravilnika o izdavanju suglasnosti za obavljanje stručnih poslova prostornog uređenja („Narodne novine“ br. 136/15.).
- II. Pravna osoba iz točke I. izreke ovog rješenja dužna je jednom godišnje u mjesecu u kojem je izdana suglasnost dostaviti Ministarstvu dokumentaciju kojom se dokazuje da nisu prestali postojati uvjeti za obavljanje stručnih poslova prostornog uređenja.
- III. Suglasnost iz točke I. izreke ovoga rješenja ukinuti će se rješenjem ako pravna osoba prestane ispunjavati uvjete propisane za izdavanje suglasnosti, uvjete koji moraju biti ispunjeni prilikom izrade prostornih planova ili ako stručne poslove prostornog uređenja obavlja protivno Zakonu o poslovima i djelatnostima prostornog uređenja i gradnje, propisima donesenim na temelju tog Zakona ili protivno propisima kojima se uređuje područje prostornog uređenja.

### Obrazloženje

ARHITEKTONSKI ATELIER DESET d.o.o. iz Zagreba, Kneza Mislava 15, podnio je ovom Ministarstvu zahtjev za izdavanje suglasnosti za obavljanje svih stručnih poslova prostornog uređenja.

Podnositelj zahtjeva je uz zahtjev priložio sve dokaze propisane odredbom članka 4. Pravilnika o izdavanju suglasnosti za obavljanje stručnih poslova prostornog uređenja:

1. fotokopiju rješenja o upisu u sudski registar kao dokaz da je ARHITEKTONSKI ATELIER DESET d.o.o. iz Zagreba, registriran za obavljanje stručnih poslova prostornog uređenja te

2. dokaze da ima zaposlene ovlaštene arhitekate urbaniste :

Jasna Juraić Mucko, mag.ing.arch., ovlaštena arhitektica urbanistica, br.ovl. A-U 71

i Ivan Mucko, dipl.ing.arh., ovlaštani arhitekt urbanist, br.ovl. A-U 194.

Za svakog od navedenih ovlaštenih arhitekata urbanista priložen je :

- rješenje o upisu u Imenik ovlaštenih arhitekata urbanista i
- izvornik potvrde o podacima evidentiranim u matičnoj evidenciji Hrvatskog zavoda za mirovinsko osiguranje ne starije od 30 dana.

Uvidom u navedenu dokumentaciju utvrđeno je da podnositelj zahtjeva ispunjava sve uvjete za izdavanje zatražene suglasnosti.

Slijedom izloženog, a sukladno odredbi članka 96. stavak 1. Zakona o općem upravnom postupku („Narodne novine“, br. 47/09.), riješeno je kao u točki I. izreke ovog rješenja.

Sukladno odredbi članka 10. stavak 2. Zakona o poslovima i djelatnostima prostornog uređenja i gradnje, riješeno je kao u točki II. izreke ovoga rješenja.

Sukladno odredbi članka 10. stavak 1. istog Zakona, riješeno je kao u točki III. izreke ovog rješenja.

Upravna pristojba u državnim biljezima u iznosu od 35,00 kn po Tar.br. 1. i 2. Tarife upravnih pristojbi Uredbe o tarifi upravnih pristojbi („Narodne novine“, broj 8/17) nalijepljena je na zahtjevu i poništena.

#### **UPUTA O PRAVNOM LIJEKU:**

Ovo je rješenje izvršno u upravnom postupku i protiv njega se ne može izjaviti žalba, ali se može pokrenuti upravni spor pred Upravnim sudom u Zagrebu. Upravni spor pokreće se tužbom koja se podnosi u roku od 30 dana od dana dostave ovog rješenja. Tužba se navedenom Upravnom sudu predaje neposredno u pisanom obliku ili usmeno na zapisnik, ili se šalje poštom, odnosno dostavlja elektronički.

**POMOĆNIK MINISTRA**  
**Igor Čizmek, dipl.ing.arh.**



Dostaviti:

1. ARHITEKTONSKI ATELIER DESET d.o.o., 10 000 Zagreb, Kneza Mislava 15  
n/p Jasna Juraić Mucko, direktorica
2. Evidencija suglasnosti, ovdje
3. Spis, ovdje



**REPUBLIKA HRVATSKA**  
**HRVATSKA KOMORA ARHITEKATA**

Klasa: UP/I-034-02/16-02/179

Urbroj: 505-04-16-02

Zagreb, 25. travnja 2016.

Hrvatska komora arhitekata odlučujući o zahtjevu, **IVANA MUCKA**, dipl.ing.arh., OIB: \_\_\_\_\_  
iz **ZAGREBA**, \_\_\_\_\_ u predmetu upisa u Imenik  
ovlaštenih arhitekata urbanista na temelju članka 26. Zakona o komori arhitekata i  
komorama inženjera u graditeljstvu i prostornom uređenju (Narodne novine broj  
78/15), i članka 37. Statuta Hrvatske komore arhitekata (Narodne novine broj  
140/15), po zahtjevu stranke donosi

## **RJEŠENJE**

1. U **Imenik ovlaštenih arhitekata urbanista** upisuje se **IVAN MUCKO**,  
dipl.ing.arh., iz **ZAGREBA**, \_\_\_\_\_ pod rednim brojem **194**, s  
danom upisa **25.04.2016.** godine.
2. Upisom u **Imenik ovlaštenih arhitekata urbanista**, **IVAN MUCKO**,  
dipl.ing.arh., stječe pravo na uporabu strukovnog naziva **ovlašteni  
arhitekt urbanist** i pravo na obavljanje stručnih poslova temeljem članka  
47. Zakona o poslovima i djelatnostima prostornog uređenja i gradnje i  
članka 48. Statuta Hrvatske komore arhitekata, te pravo na pečat i  
iskaznicu ovlaštenog arhitekta urbanista.
3. Upisom u **Imenik ovlaštenih arhitekata urbanista**, **IVANU MUCKU**,  
dipl.ing.arh. Komora izdaje pečat i iskaznicu ovlaštenog arhitekta  
urbanista.
4. Upisnina u iznosu od 1.000,00 kn uplaćena je na račun Hrvatske komore  
arhitekata.
5. Žalba protiv ovog rješenja ne odgađa njegovo izvršenje.

### **Obrazloženje**

**IVAN MUCKO**, dipl.ing.arh., iz **ZAGREBA**, \_\_\_\_\_ podnio je ovom  
javnopravnom tijelu zahtjev za upis u **Imenik ovlaštenih arhitekata urbanista** Hrvatske  
komore arhitekata dana 19.04.2016. godine.

Hrvatska komora arhitekata provela je postupak razmatranja dostavljenog potpunog zahtjeva imenovanog sukladno članku 64. st. 2. Zakona o komori arhitekata i komorama inženjera u graditeljstvu i prostornom uređenju i čl. 4. Pravilnika o upisima u imenike, upisnike i evidencije Hrvatske komore arhitekata te je utvrđeno da je IVAN MUCKO:

- upisan u Imenik ovlaštenih arhitekata – stručni smjer ovlaštenu arhitekt temeljem rješenja Klasa. UP/I-350-07/91-01/361, Urbroj:314-01-99-1, od 19.07.1999. godine.
- da je položio stručni ispit dana 24.05.1995. godine
- da je završio odgovarajući studij i stekao akademski naziv diplomirani inženjer arhitekture,
- da je stekao odgovarajuće stručno iskustvo,
- da ima prebivalište na teritoriju Republike Hrvatske,
- da je uplatio upisninu sukladno Odluci o visini upisnine i članarine Hrvatske komore arhitekata.

IVAN MUCKO, dipl.ing.arh. je prema odredbama Zakona o Hrvatskoj komori arhitekata i inženjera u graditeljstvu bio upisan u Imenik ovlaštenih arhitekata – stručni smjer ovlaštenu arhitekt i po toj osnovi obavljao poslove ovlaštenog arhitekta.

Prema odredbi čl. 64. st. 2. Zakona o komori arhitekata i komorama inženjera u graditeljstvu i prostornom uređenju imenovani je temeljem stečenih prava upisan u Imenik ovlaštenih arhitekata urbanista.

Temeljem ovako utvrđenog činjeničnog stanja ispunjeni su uvjeti propisani u čl. 27. Zakona o komori arhitekata i komorama inženjera u graditeljstvu i prostornom uređenju i članku 6. Pravilnika o upisima u imenike, upisnike i evidencije Hrvatske komore arhitekata.

IVAN MUCKO, dipl.ing.arh. upisom u Imenik ovlaštenih arhitekata urbanista Hrvatske komore arhitekata od dana 25.04.2016. godine stječe pravo na uporabu strukovnog naziva ovlaštenu arhitekt urbanist, pravo na pečat i iskaznicu, te sva prava i obveze sukladno Zakonu o komori arhitekata i komorama inženjera u graditeljstvu i prostornom uređenju, Zakonu o poslovima i djelatnostima prostornog uređenja i gradnje i Statutu Hrvatske komore arhitekata.

Slijedom ovako utvrđenog činjeničnog stanja zahtjevu je valjalo udovoljiti, te primjenom odredbi Zakona o komori arhitekata i komorama inženjera u graditeljstvu i prostornom uređenju, Zakona o poslovima i djelatnostima prostornog uređenja i Statuta Hrvatske komore arhitekata i gradnje riješiti kao u izreci.

Uputa o pravnom lijeku: Protiv ovog rješenja može se izjaviti žalba Ministarstvu graditeljstva i prostornoga uređenja, u roku od 15 dana od dostave ovog rješenja.

Upravna pristojba po tarifnom broju 1. i 2. Tarife upravnih pristojbi Zakona o upravnim pristojbama (NN br. 8/96, 77/96, 131/97, 68/98, 66/99, 145/99, 30/00, 116/00, 163/03, 17/04, 110/04, 141/04, 150/05, 153/05, 129/06, 117/07, 25/08,

60/08, 20/10, 69/10, 126/11, 112/12, 19/13, 80/13, 40/14, 69/14, 87/14 i 94/14 )  
naplaćena je i poništena na podnesku.

Predsjednica Hrvatske komore arhitekata  
Zeljka Jurković, dipl.ing.arh.

*Jurkovic*



Dostaviti:

1. IVAN MUCKO, ZAGREB.
2. U Zbirku isprava Komore